



Instituto Nacional Electoral

A36/INE/CM/CD17/25-04-24

ACUERDO DEL CONSEJO DISTRITAL 17 DEL INSTITUTO NACIONAL ELECTORAL EN LA CIUDAD DE MÉXICO POR EL QUE SE APRUEBAN LOS AJUSTES AL NÚMERO Y UBICACIÓN DE CASILLAS, POR CAUSAS SUPERVENIENTES.

GLOSARIO

Consejo Distrital:	Consejo Distrital 17 del Instituto Nacional Electoral en la Ciudad de México
Consejo General:	Consejo General del Instituto Nacional Electoral
Consejo Local:	Consejo Local del Instituto Nacional Electoral en la Ciudad de México
CPEUM:	Constitución Política de los Estados Unidos Mexicanos
DEOE:	Dirección Ejecutiva de Organización Electoral del Instituto Nacional Electoral
IECM:	Instituto Electoral de la Ciudad de México
INE:	Instituto Nacional Electoral
Junta Distrital:	Junta Distrital Ejecutiva 17 del Instituto Nacional Electoral en la Ciudad de México
LGIFE:	Ley General de Instituciones y Procedimientos Electorales
Manual:	Manual de ubicación, integración y funcionamiento de casillas electorales (Anexo 8.1 del Reglamento de Elecciones)
OPLE:	Organismo(s) Público(s) Local(es)
RE:	Reglamento de Elecciones del Instituto Nacional Electoral
RI:	Reglamento Interior del Instituto Nacional Electoral

ANTECEDENTES

- I. El 20 de julio de 2023, el Consejo General emitió el acuerdo INE/CG441/2023, por el que se aprueba el Calendario y Plan Integral del Proceso Electoral.



Instituto Nacional Electoral

- II. En sesión celebrada por el Consejo General el 7 de septiembre de 2023, se dio inicio formal el Proceso Electoral, a través del cual se renovarán los cargos de Presidencia de la República, Senadurías y Diputaciones Federales.
- III. El 7 de septiembre de 2023, el INE celebró el Convenio General de Coordinación y Colaboración con el IECM, con el fin de establecer las bases de coordinación para hacer efectiva la realización del Proceso Electoral Concurrente 2023-2024 en la Ciudad de México.
- IV. El 1 de noviembre de 2020, el Consejo Local celebró sesión ordinaria en la cual se instaló para dar inicio formal al Proceso Electoral 2023-2024 en la entidad y ejercer, dentro de su ámbito de competencia, las atribuciones previstas en el artículo 68 de la LGIPE.
- V. El 1 de diciembre de 2023, este Consejo Distrital celebró sesión ordinaria a través de la cual quedó debidamente instalado dicho órgano de dirección para ejercer, dentro de su ámbito competencial, las facultades señaladas en el artículo 79 de la LGIPE; dando con ello formal inicio al Proceso Electoral Federal 2023-2024 en el Distrito Electoral Federal 17 en la Ciudad de México, con cabecera en Álvaro Obregón.
- VI. El 14 de marzo de 2024, este Consejo Distrital celebró sesión extraordinaria en la que fue emitido el Acuerdo A17/INE/CD17/14-03-24, por el que se aprobó la lista que contiene el número y ubicación de las casillas especiales, que se instalarán para la Jornada Electoral del 2 de junio de 2024.
- VII. En sesión ordinaria celebrada el 25 de marzo de 2024, este órgano de dirección, emitió el A23/INE/CD17/25-03-24 por el que se aprueba la lista que contiene el número y ubicación de las casillas básicas y contiguas que se instalarán para la Jornada Electoral del 2 de junio de 2024.

CONSIDERANDOS

Primero. Competencia

1. Este Consejo Distrital es competente para emitir el presente acuerdo de conformidad con el artículo 79, párrafo 1, inciso c); de la LGIPE en



Instituto Nacional Electoral

CONSEJO DISTRITAL 17
ÁLVARO OBREGÓN, CIUDAD DE MÉXICO
19/ORD/25-04-24

relación con el artículo 240 del RE, que disponen que los consejos distritales en el ámbito de su competencia tienen la atribución de determinar, a propuesta de las juntas distritales, el número y ubicación de las casillas y que una vez aprobadas las listas de ubicación de casillas, los consejos distritales podrán realizar ajustes a las mismas.

Segundo. Marco normativo que sustenta la determinación

2. Que los artículos 35, párrafo 1, fracción I; 36, párrafo 1 fracción III, de la CPEUM; y 7, párrafo 1, de la LGIPE; establecen que es derecho y obligación de las y los ciudadanos votar en las elecciones para integrar órganos del Estado de elección popular.
3. Que de conformidad con los artículos 41, párrafo tercero, Base V, apartado A, de la CPEUM; 29 y 30, párrafo 2, de la LGIPE, la organización de las elecciones federales es una función estatal que se realiza a través de un organismo público autónomo denominado INE, dotado de personalidad jurídica y patrimonio propios, en cuya integración participan el Poder Legislativo de la Unión, los partidos políticos nacionales y la ciudadanía, en los términos que ordene la Ley. En el ejercicio de esta función estatal, todas las actividades del Instituto se regirán por los principios de certeza, legalidad, independencia, imparcialidad, máxima publicidad, objetividad, paridad y se realizarán con perspectiva de género.
4. En términos del artículo 41, párrafo tercero, Base V, Apartado B, inciso a), párrafo 4, de la CPEUM, así como el artículo 32, párrafo 1, inciso a), fracción IV, de la LGIPE, se dispone que para los procesos electorales federales y locales, el Instituto estará a cargo de la ubicación de las casillas y la designación del funcionariado de sus mesas directivas de casilla.
5. Que de conformidad con lo establecido en los artículos 50, 51, 52, 56 122, apartado A, fracciones III y VI, inciso a), de la CPEUM; 13, y 14 de la LGIPE, en las elecciones federales de 2024 se renovarán los cargos de Presidencia de la República, 128 cargos de senadurías y 500 diputaciones federales, asimismo, en la Ciudad de México se elegirá 1 Jefatura de Gobierno, 66 diputaciones locales y 16 alcaldías con sus respectivas concejalías.
6. Que de conformidad con lo establecido en el artículo 9, párrafo 2, de la LGIPE, en cada Distrito Electoral el sufragio se emitirá en la sección



Instituto Nacional Electoral

CONSEJO DISTRITAL 17
ÁLVARO OBREGÓN, CIUDAD DE MÉXICO
19/ORD/25-04-24

electoral que comprenda al domicilio del ciudadano, salvo en los casos de excepción expresamente señalados por dicha ley.

7. Que el artículo 30, párrafo 1, incisos d), e) y f), de la LGIPE, señalan que entre los fines del INE se encuentran asegurar a los y las ciudadanas el ejercicio de los derechos políticos electorales y vigilar el cumplimiento de sus obligaciones; garantizar la celebración periódica y pacífica de las elecciones para renovar a los integrantes de los Poderes Legislativo y Ejecutivo de la Unión; y velar por la autenticidad y efectividad del sufragio.
8. Que el artículo 33, párrafo 1, de la LGIPE, establece que el INE tiene su domicilio en la Ciudad de México y ejerce sus funciones en todo el territorio nacional a través de 32 delegaciones, una en cada entidad federativa y 300 subdelegaciones, una en cada distrito electoral uninominal.
9. Que según lo dispuesto por el artículo 61, párrafo 1 de la LGIPE, en cada una de las entidades federativas, el INE contará con una delegación integrada por: la Junta Ejecutiva Local y juntas ejecutivas distritales; el Vocal Ejecutivo o Vocal Ejecutiva, y el Consejo Local o Consejo Distrital, según corresponda, de forma temporal durante el proceso electoral federal.
10. Que la LGIPE, en su artículo 71, párrafo 1, dispone que en cada uno de los 300 distritos electorales el Instituto contará con la Junta Distrital Ejecutiva, el Vocal Ejecutivo o Vocal Ejecutiva y el Consejo Distrital.
11. Que conforme a lo establecido en los artículos 76, numeral 1, de la LGIPE y 30 del RI del Instituto Nacional Electoral, los Consejos Distritales son los órganos subdelegacionales de dirección constituidos en cada uno de los Distritos Electorales, que se instalan y sesionan durante los procesos electorales federales, que funcionarán durante el proceso electoral federal y se integrarán con un consejero presidente o presidenta designada por el Consejo General en los términos del artículo 44, numeral 1, inciso f) de la propia LGIPE, quien, en todo tiempo, fungirá a la vez como Vocal Ejecutivo o Ejecutiva; seis consejeros y consejeras electorales, y representaciones de los partidos políticos nacionales. Los y las vocales de Organización Electoral, del Registro Federal de Electores y de Capacitación Electoral y Educación Cívica de la Junta Local concurrirán a sus sesiones con voz, pero sin



Instituto Nacional Electoral

CONSEJO DISTRITAL 17
ÁLVARO OBREGÓN, CIUDAD DE MÉXICO
19/ORD/25-04-24

voto; la Vocal Secretaria o Vocal Secretario de la Junta, será Secretaria o Secretario del Consejo Distrital y tendrá voz, pero no voto.

12. Que los artículos 79, párrafo 1, incisos a) y c), de la LGIPE; y 31, numeral 1, inciso n), del RI, confieren a los consejos distritales, entre otras, las atribuciones de vigilar la observancia de la LGIPE, de los acuerdos y resoluciones de las autoridades electorales, así como determinar el número y ubicación de las casillas conforme al procedimiento señalado en los artículos 256 y 258 del propio ordenamiento jurídico.
13. Que el artículo 81, párrafos 1, y 3, de la LGIPE, establece que las mesas directivas de casilla por mandato constitucional son los órganos electorales formados por la ciudadanía, facultada para recibir la votación y realizar el escrutinio y cómputo en cada una de las secciones electorales en que se dividan los trescientos distritos electorales federales y las demarcaciones electorales de las entidades federativas de la República. En cada sección electoral se instalará, por lo menos, una casilla para recibir la votación el día de la jornada electoral.
14. Que el artículo 82, párrafo 2, en concordancia con el 253, párrafo 1, ambos de la LGIPE, disponen que en los procesos en que se realicen elecciones federales y locales concurrentes, se deberá instalar una mesa directiva de casilla única para ambos tipos de elección.
15. Que en los párrafos 2 y 3 del artículo 147 de la LGIPE, se establece que la sección electoral es la fracción territorial de los distritos electorales uninominales para la inscripción de las y los ciudadanos en el Padrón Electoral y en la lista nominal de electores, y que cada sección tendrá como mínimo 100 electores y como máximo 3000.
16. Que el artículo 253, párrafos 3 y 4 de la LGIPE determina que en toda sección electoral por cada 750 personas electoras o fracción se instalará una casilla para recibir la votación de la ciudadanía residente en la misma y de ser dos o más se colocarán en forma contigua. En caso de que el número de ciudadanos y ciudadanas inscritos en la lista nominal de electores correspondiente a una sección sea superior a 3,000 personas electoras, se instalarán en un mismo sitio o local tantas casillas como resulte de dividir alfabéticamente el número de ciudadanas y ciudadanos inscritos en la lista entre 750; de no existir un local que permita la instalación en un mismo sitio de las casillas



Instituto Nacional Electoral

CONSEJO DISTRITAL 17
ÁLVARO OBREGÓN, CIUDAD DE MÉXICO
19/ORD/25-04-24

necesarias, se ubicarán éstas en lugares contiguos atendiendo a la concentración y distribución de las personas electoras en la sección.

17. Que el propio artículo invocado en el Considerando anterior señala, en su párrafo 5, que cuando las condiciones geográficas de infraestructura o socioculturales de una sección hagan difícil el acceso de todas las personas electoras residentes en ella a un mismo sitio, podrá acordarse la instalación de casillas extraordinarias en lugares de fácil acceso a las y los electores, para lo cual, si técnicamente fuese posible, se deberá elaborar el listado nominal conteniendo únicamente los nombres de la ciudadanía que habitan en la zona geográfica donde se instalen dichas casillas.
18. Que el párrafo 6 de la LGIPE referido previamente, establece que en las secciones que la Junta Distrital Ejecutiva correspondiente acuerde, se instalarán casillas especiales, las cuales propondrá al Consejo Distrital correspondiente para su aprobación.
19. Que el artículo 255 de la LGIPE establece que las casillas deberán ubicarse en lugares que reúnan los siguientes requisitos:
 - a. Fácil y libre acceso para las y los electores.
 - b. Aseguren la instalación de cancelas o elementos modulares que garanticen el secreto en la emisión del voto.
 - c. No ser casas habitadas por personas servidoras públicas de confianza, federales, estatales o municipales.
 - d. No ser inmuebles habitados o propiedad de dirigencias de partidos políticos o candidatos o candidatas registradas en la elección de que se trate.
 - e. No ser establecimientos fabriles, templos o locales destinados al culto, o locales de partidos políticos.
 - f. No ser locales ocupados por cantinas o centros de vicio, o similares.
 - g. Para la ubicación de las casillas se preferirán en caso de reunir los requisitos previstos en las fracciones a) y b), los locales ocupados por escuelas y oficinas públicas.
20. Que el artículo 255 de la LGIPE en su párrafo 3 establece que para la ubicación de las casillas los Consejos Distritales deberán observar que en un perímetro de 50 metros al lugar propuesto no existan oficinas de órganos de partidos políticos, agrupaciones políticas o casas de campañas de las candidaturas.



Instituto Nacional Electoral

CONSEJO DISTRITAL 17
ÁLVARO OBREGÓN, CIUDAD DE MÉXICO
19/ORD/25-04-24

21. Que el artículo 256, de la LGIPE, establece que entre el 15 de enero y el 15 de febrero del año de la elección las juntas distritales ejecutivas recorrerán las secciones de los correspondientes distritos con el propósito de localizar lugares que cumplan con los requisitos legales; que entre el 16 y el 26 de febrero, las juntas distritales ejecutivas presentarán a los consejos distritales correspondientes una lista proponiendo los lugares en que habrán de ubicarse las casillas; que los consejos distritales examinarán que los lugares propuestos cumplan con los requisitos señalados en el considerando anterior y en su caso, realizarán los cambios necesarios; que los consejos distritales a más tardar durante la segunda semana de abril aprobarán la lista en la que se contenga la ubicación de las casillas y que la Presidencia del Consejo Distrital ordenará la publicación de la lista de ubicación de casillas aprobadas. En su caso la Presidencia del Consejo Distrital ordenará una segunda publicación con los ajustes correspondientes entre el 15 y el 25 de mayo del año de la elección.
22. Que el artículo 228 del RE, determina que para los procesos federales y locales el procedimiento aplicable para la ubicación y aprobación de casillas se realizará de conformidad con lo dispuesto en la LGIPE, el RE y su anexo 8.1 (*Manual de ubicación, integración y funcionamiento de casillas electorales*).
23. Que el artículo 229 del RE establece que los lugares donde se instalen las casillas deberán reunir todos los requisitos establecidos en el artículo 255, párrafo 1 de la LGIPE (señalados en el considerando 19 de este acuerdo). Asimismo, para su selección se podrán observar, siempre que sea materialmente posible, los aspectos siguientes:
- a. Garantizar condiciones de seguridad personal al funcionariado de casilla, las y los representantes de partidos políticos y de candidaturas independientes, personas observadoras electorales, para el desempeño de sus actividades, así como a la ciudadanía que acuda a emitir su voto;
 - b. Ubicación de fácil identificación por la ciudadanía;
 - c. Contar con espacios ventilados e iluminados con luz natural y artificial, e instalación eléctrica;
 - d. Brinden protección de las condiciones climáticas adversas;



Instituto Nacional Electoral

CONSEJO DISTRITAL 17
ÁLVARO OBREGÓN, CIUDAD DE MÉXICO
19/ORD/25-04-24

- e. No estén cerca de agentes o lugares contaminantes o peligrosos tales como radiaciones, ruido, elementos inflamables volátiles, entre otros, que representen un riesgo;
 - f. No presenten obstáculos naturales o artificiales que dificulten o impidan el acceso y tránsito de las personas con alguna discapacidad, personas adultas mayores, así como mujeres embarazadas;
 - g. Se ubiquen en la planta baja, en un terreno plano, evitando en la medida de lo posible el uso de escalones y desniveles;
 - h. Si el local presentara condiciones de riesgo, se supervisará que cuente con señalizaciones de advertencia y, en su caso, se podrá acordonar el área para evitar que los ciudadanos tengan acceso a dichas zonas;
 - i. En caso necesario, para facilitar el acceso a la casilla, se podrán colocar rampas sencillas o realizar adecuaciones con autorización del responsable o dueño del inmueble, y
 - j. El espacio interior sea suficiente para albergar simultáneamente al número de funcionarios y representantes de partidos políticos y candidaturas independientes, autorizados para la elección.
24. Que en el numeral 2 del artículo 239 del RE, se refiere que los consejos distritales deberán aprobar las listas de ubicación de casillas en los plazos previstos en el artículo 256, párrafo 1, inciso d), de la LGIPE y el plan integral y calendario que apruebe el Consejo General; debiendo en primer lugar aprobar las casillas especiales y extraordinarias, y posterior a ello, la ubicación de las casillas básicas y contiguas.
25. Que el artículo 240 del RE, dispone que, una vez aprobadas las listas de ubicación de casillas, los consejos distritales podrán realizar ajustes a las mismas. Los ajustes aprobados deberán ser registrados en el sistema informático de ubicación de casillas y notificados de inmediato a la DEOE y DECEyEC del Instituto y, en su caso, al OPLE que corresponda.
26. Que el Manual, en su sección 3.1.5 *Aprobación de acuerdos de las listas de ubicación de casillas por los consejos distritales*, actividad IV-09, señala que en caso de ajustes a la lista de ubicación de casillas por causas supervenientes, la Junta Distrital debe realizar reuniones de trabajo con los integrantes del Consejo Distrital; y que la Junta Local deberá informar por escrito al OPLE sobre los ajustes a las listas de ubicación de casillas, remitiéndole copia de los mismos y las modificaciones a la información deberán realizarse en el Sistema de Ubicación de Casillas.



Instituto Nacional Electoral

CONSEJO DISTRITAL 17
ÁLVARO OBREGÓN, CIUDAD DE MÉXICO
19/ORD/25-04-24

Tercero. Motivación

27. Las casillas electorales son los lugares a los que acuden los ciudadanos para emitir su voto el día de la Jornada Electoral, para lo cual, se deben instalar en lugares de fácil y libre acceso como escuelas, oficinas o lugares públicos y domicilios particulares. Para el desarrollo de la jornada electoral, se instalará el número de casillas que corresponda por cada sección electoral, considerando lo establecido en los artículos 147, párrafo tercero, 253, párrafo tercero, cuarto, quinto y sexto, así como en el artículo 258 de la LGIPE.
28. Que al ser la instalación de casillas una atribución propia del Instituto, a cargo de los consejos distritales del mismo, corresponde a estos últimos determinar el número y ubicación de las casillas básicas y contiguas, así como extraordinarias y especiales. En su caso, le corresponde aprobar ajustes al número o ubicación de las casillas aprobadas por el propio consejo.
29. Que como resultado de la emisión de los acuerdos señalados en los antecedentes VI y VII, en este Distrito Electoral se aprobó la instalación de un total de 565 casillas, de las cuales 178 son básicas, 385 contiguas y 2 especiales.
30. Que una vez aprobado el número y ubicación de las 565 casillas que habrán de instalarse en este Distrito Electoral Federal 17, en las secciones de que se da cuenta enseguida, se han presentado diversas circunstancias que hacen necesario que este Consejo Distrital apruebe ajustes a los domicilios inicialmente considerados para tales efectos; ello en los términos que así mismo se indican a continuación:

a) Corrección de datos.

Dice:	Sección y Tipo de casilla	Debe decir:
Calle Patagones, Manzana 6 Lote 26 Oficial 36, Colonia Segundo Reacomodo de Tlacuitlapa, Código Postal 01650, Álvaro Obregón, Ciudad de México.	3605, C2	Calle Patagones, Manzana 10 Lote 26 Oficial 36, Colonia Segundo Reacomodo de Tlacuitlapa, Código Postal 01650, Álvaro Obregón, Ciudad de México.

b) Cambio de domicilio



CONSEJO DISTRITAL 17
ÁLVARO OBREGÓN, CIUDAD DE MÉXICO
19/ORD/25-04-24

Instituto Nacional Electoral

Sección	Casilla	Domicilio aprobado inicialmente	Ubicación aprobada inicialmente	Domicilio que se propone para su instalación	Ubicación que se propone para su instalación	Causa Superveniente que motiva el Ajuste
3390	B, C1	Calle Plutarco Elías Calles, Manzana P Lote 11, Colonia Punta de Cehuayo, Código Postal 01540, Álvaro Obregón, Ciudad de México.	Domicilio Particular	Calle Emiliano Zapata Manzana A, Lote 21 Colonia Punta de Cehuayo, Código Postal 01540, Álvaro Obregón, Ciudad de México.	Domicilio Particular	Mejor accesibilidad para los electores.
3390	C2	Calle Plutarco Elías Calles, Manzana M Lote 4, Colonia Punta de Cehuayo, Código Postal 01540, Álvaro Obregón, Ciudad de México.	Domicilio Particular	Calle Venustiano Carranza Manzana G, Lote 12, Colonia Punta de Cehuayo Código Postal 01540, Álvaro Obregón, Ciudad de México.	Domicilio Particular	Mejor accesibilidad para los electores.
3397	C3	Boulevard Llano Redondo, Manzana 6 Lote 22, Colonia Llano Redondo, Código Postal 01540, Álvaro Obregón, Ciudad de México	Domicilio Particular	Calle Llano Cipreses Manzana 9, Lote 15, Colonia Llano Redondo, Código Postal 01540, Álvaro Obregón, Ciudad de México.	Domicilio Particular	Declinación del propietario
3503	B, C1	Calle Médanos, Número 48, Colonia Las Águilas, Código Postal 01710, Álvaro Obregón, Ciudad de México.	Domicilio Particular	Calle Paricutín Número 10, Colonia Águilas Pilares, Código Postal 01710, Álvaro Obregón, Ciudad de México.	Domicilio Particular	Declinación del propietario



CONSEJO DISTRITAL 17
ÁLVARO OBREGÓN, CIUDAD DE MÉXICO
19/ORD/25-04-24

Instituto Nacional Electoral

Sección	Casilla	Domicilio aprobado inicialmente	Ubicación aprobada inicialmente	Domicilio que se propone para su instalación	Ubicación que se propone para su instalación	Causa Superveniente que motiva el Ajuste
800	C2	Primera Cerrada De Lerdo, Número 27, Colonia Cuajimalpa, Código Postal 05000, Cuajimalpa De Morelos, Ciudad de México.	Domicilio Particular	Primera Cerrada de Lerdo, Número 62, Colonia Cuajimalpa, Código Postal 05000, Cuajimalpa De Morelos, Ciudad de México.	Domicilio Particular	Declinación del propietario, por lo que la casilla se instalará en el mismo domicilio de la B y C1.
799	B, C1, C2, C3, C4 Y C5	Calle Torres Oriente, Sin Número, Colonia Loma del Padre, Código Postal 05020, Cuajimalpa de Morelos, Ciudad de México.	Domicilio Particular	Avenida de las Torres Oriente Número 189, Colonia Loma del Padre, Código Postal 05020, Cuajimalpa de Morelos, Ciudad de México.	Domicilio Particular	Mejor accesibilidad para los electores.

31. Que el día 16 de abril de 2024, se recibió el Estadístico Definitivo de Padrón y Lista Nominal con corte al 2 de abril de este mismo año, por lo que la Junta Distrital Ejecutiva 17 procedió a realizar de nueva cuenta el cálculo respecto al número de casillas a instalar por sección electoral en este Distrito Electoral Federal 17, dando como resultado que en las 178 secciones electorales que integran el Distrito Electoral Federal 17, habrían de instalarse un total de 563 casillas, de las cuales 178 son básicas; 383 contiguas y 2 especiales, determinándose que es necesario llevar a cabo los siguientes ajustes:

Sección	Número de Ciudadanos en Padrón Electoral		Número de Ciudadanos en Lista Nominal		Casillas Aprobadas Inicialmente	Casillas a instalar resultado del ajuste en Lista Nominal
	Inicialmente considerados	En estadístico final	Inicialmente considerados	En estadístico final		
0788	2251	2247	2241	2246	B, C1, C2, C3	B, C1, C2
3452	1507	1481	1501	1479	B, C1, C2	B, C1

32. Que la Junta Distrital ha verificado que los domicilios propuestos para la instalación de las casillas a que se hace referencia en el



Instituto Nacional Electoral

CONSEJO DISTRITAL 17
ÁLVARO OBREGÓN, CIUDAD DE MÉXICO
19/ORD/25-04-24

Considerando 30, reúnen los requisitos establecidos para tales efectos por la LGIPE y el RE.

33. A través del acuerdo A09/INE/CM/JD17/22-04-2024, de fecha 22 de abril de 2024 en la sesión ordinaria de la Junta Distrital Ejecutiva, aprobó ajustes a la ubicación de casillas, por causas supervenientes, mismas que serán propuestas al Consejo Distrital.

34. Que la información de los ajustes fue hecha del conocimiento de la Junta Local y por su conducto del Consejo Local y del OPLE, a efecto de que pudiesen formular las observaciones que considerasen pertinentes.

Por lo anteriormente expuesto y fundado, este Consejo Distrital emite el presente:

ACUERDO

Primero. Se aprueba el ajuste en la ubicación de las casillas por causas supervenientes en los términos señalados en el Considerando 30 del presente instrumento.

Segundo. Se aprueba el ajuste en el número de casillas por la disminución en el corte del padrón electoral y la lista nominal con corte al 02 de abril de 2024 en los términos señalados en el Considerando 31 del presente instrumento.

Segundo. Se instruye a la Junta Distrital Ejecutiva efectúe los ajustes señalados a la lista de ubicación de casillas aprobada el pasado 25 de marzo por este Consejo Distrital 17, agregando el listado resultante como **Anexo 1** del presente Acuerdo.

Tercero. Se instruye a la Junta Distrital notifique el contenido del presente Acuerdo, a las y los propietarios y/o responsables de los inmuebles que corresponden a las casillas cuyo ajuste se aprueba en el punto **Primero** del presente acuerdo.

Cuarto. Se instruye a el Presidente del Consejo Distrital realizar las siguientes acciones:

- a. Solicitar a la DEOE la apertura del Sistema de Ubicación de Casillas para que, con el apoyo de la Titular de la Vocalía de Organización



Instituto Nacional Electoral

CONSEJO DISTRITAL 17
ÁLVARO OBREGÓN, CIUDAD DE MÉXICO
19/ORD/25-04-24

Electoral de la Junta Distrital, se actualice la información en dicha herramienta informática.

- b. Ordene una segunda publicación de la lista que contenga los ajustes correspondientes al número y la ubicación de todas las casillas que se instalarán durante la Jornada Electoral del 2 de junio de 2024.

Quinto. Se instruye a la Titular de la Vocalía de Organización Electoral:

- a. Entregue en medios electrónicos, la lista aprobada en el presente acuerdo, para que por medio de la Secretaría del Consejo se remita a las y los integrantes de este Consejo Distrital, debiendo hacer constar dicha entrega.
- b. Remita a la Vocal de Organización Electoral de la Junta Local, copia de la relación de los ajustes aprobados en este Acuerdo, para que, por su conducto se haga entrega formal de la misma al OPLE.
- c. Verificar que la información correspondiente a la totalidad de las casillas a instalar en el Distrito Electoral Federal 17, se encuentre debidamente registrada en el Sistema de Ubicación de Casillas, previo a la publicación a que se refiere el inciso b) del punto de Acuerdo anterior.

Sexto. La Presidencia del Consejo Distrital deberá hacer del conocimiento inmediato del Consejo Local, el contenido del presente Acuerdo, para que, por su conducto, dicho instrumento sea notificado a las y los integrantes de ese órgano de dirección, a la Presidencia del Consejo General del OPLE y a la DEOE; ~~área que, a su vez, deberá informar lo conducente a la Secretaría Ejecutiva, a efecto de dar debida cuenta de su aprobación al Consejo General del Instituto.~~

Séptimo. El presente Acuerdo surtirá efectos a partir de su aprobación por este Consejo Distrital.

Octavo. Publíquese el presente instrumento en los estrados del Consejo Distrital.

El presente acuerdo fue aprobado por **unanimidad** en la sesión ordinaria del Consejo Distrital 17 del Instituto Nacional Electoral en la Ciudad de México celebrada el **veinticinco de abril de dos mil veinticuatro**.



Instituto Nacional Electoral

CONSEJO DISTRITAL 17
ÁLVARO OBREGÓN, CIUDAD DE MÉXICO
19/ORD/25-04-24

El Consejero Presidente
del Consejo Distrital

Lic. Crisóforo Sevilla Ortiz



La Secretaria
del Consejo Distrital

Lic. Mónica Vázquez Zermeño

La presente foja es parte integral del Acuerdo A36/INE/CM/CD17/25-04-24 por el que se aprueban los ajustes al número y ubicación de casillas, por causas supervenientes, aprobado en sesión ordinaria celebrada el 25 de abril de 2024.

Distrito Local	Municipio	Sección	Tipo Sección	Padrón Electoral	Listado Nominal	Total casillas	Casillas a Instalar	Domicilio	Localidad y Manzana	Ubicación	Referencia	Tipo Domicilio
20. CUAJIMALPA DE MORELOS	4. CUAJIMALPA DE MORELOS	747	URBANA	4102	4101	6	B1, C1, C2, C3, C4, C5	CARRETERA MÉXICO TOLUCA, KILÓMETRO 29.5, COLONIA LA PILA, CÓDIGO POSTAL 05750, CUAJIMALPA DE MORELOS, CIUDAD DE MÉXICO	1) CIUDAD DE MEXICO 0020	ESCUELA PÚBLICA PRIMARIA MAESTRO JUSTO SIERRA	ENTRE CAMINO AHUILIZAPAN Y CIRCUITO ESCOLAR	ESCUELA
20. CUAJIMALPA DE MORELOS	4. CUAJIMALPA DE MORELOS	748	URBANA	2744	2741	4	B1, C1, C2, C3	PRIMER RETORNO DE STIM, NÚMERO 10, COLONIA LOMAS DEL CHAMIZAL, CÓDIGO POSTAL 05129, CUAJIMALPA DE MORELOS, CIUDAD DE MÉXICO	1) CIUDAD DE MEXICO 0019	CASA DE MATERIALES	ENTRE PRIMER RETORNO AVENIDA STIM Y AVENIDA STIM	PARTICULAR
20. CUAJIMALPA DE MORELOS	4. CUAJIMALPA DE MORELOS	748	URBANA	1372	1370	2	C4, C5	PRIMER RETORNO DE STIM, NÚMERO 8, COLONIA LOMAS DEL CHAMIZAL PRIMERA SECCIÓN, CÓDIGO POSTAL 05129, CUAJIMALPA DE MORELOS, CIUDAD DE MÉXICO	1) CIUDAD DE MEXICO 0055	CASA DE MATERIALES	ENTRE AVENIDA STIM Y PRIMER RETORNO DE AVENIDA STIM	PARTICULAR
20. CUAJIMALPA DE MORELOS	4. CUAJIMALPA DE MORELOS	749	URBANA	2344	2339	4	B1, C1, C2, C3	CALLE BOSQUES DE TABACHINES, NÚMERO 44, COLONIA BOSQUES DE LAS LOMAS, CÓDIGO POSTAL 05120, CUAJIMALPA DE MORELOS, CIUDAD DE MÉXICO	1) CIUDAD DE MEXICO 0009	ESCUELA PRIVADA COLEGIO DE CONTADORES DE MÉXICO	ENTRE CALLE PASEO DE LOS LAURELES Y CALLE PASEO DE LOS AHUEHUETES SUR	ESCUELA
20. CUAJIMALPA DE MORELOS	4. CUAJIMALPA DE MORELOS	750	URBANA	2209	2203	3	B1, C1, C2	CALLE RODOLFO ESCAMILLA, SIN NÚMERO, COLONIA COOPERATIVA PALO ALTO, CÓDIGO POSTAL 05110, CUAJIMALPA DE MORELOS, CIUDAD DE MÉXICO	1) CIUDAD DE MEXICO 0007	SALÓN DE USOS MÚLTIPLES	ENTRE ANDADOR 5 Y ANDADOR 3	LUGAR PÚBLICO
20. CUAJIMALPA DE MORELOS	4. CUAJIMALPA DE MORELOS	751	URBANA	2120	2115	3	B1, C1, C2	CALLE EXPLOSIVOS, SIN NÚMERO, COLONIA LOMAS DEL CHAMIZAL, CÓDIGO POSTAL 05129, CUAJIMALPA DE MORELOS, CIUDAD DE MÉXICO	1) CIUDAD DE MEXICO 0050	ESCUELA PÚBLICA JARDÍN DE NIÑOS IN IXTLI IN YOLLOTL	ENTRE CALLE MATERIALES DE GUERRA Y BARRANCA	ESCUELA
20. CUAJIMALPA DE MORELOS	4. CUAJIMALPA DE MORELOS	752	URBANA	4719	4709	7	B1, C1, C2, C3, C4, C5, C6	AVENIDA LOMA DEL PARQUE, SIN NÚMERO, COLONIA LOMAS DE VISTA HERMOSA, CÓDIGO POSTAL 05100, CUAJIMALPA DE MORELOS, CIUDAD DE MÉXICO	1) CIUDAD DE MEXICO 0005	PARQUE SAN FRANCISCO	ENTRE CALLE LOMA FLORIDA Y AVENIDA NOCHE DE PAZ	LUGAR PÚBLICO
20. CUAJIMALPA DE MORELOS	4. CUAJIMALPA DE MORELOS	753	URBANA	1203	1203	2	B1, C1	CERRADA 25 DE DICIEMBRE, SIN NÚMERO, COLONIA NAVIDAD, CÓDIGO POSTAL 05210, CUAJIMALPA DE MORELOS, CIUDAD DE MÉXICO	1) CIUDAD DE MEXICO 0011	ESCUELA PÚBLICA JARDÍN DE NIÑOS NAVIDAD	ENTRE CALLE MELCHOR Y CALLE BALTAZAR	ESCUELA
20. CUAJIMALPA DE MORELOS	4. CUAJIMALPA DE MORELOS	754	URBANA	2647	2646	4	B1, C1, C2, C3	CERRADA ENCINO, NÚMERO 39, COLONIA NAVIDAD, CÓDIGO POSTAL 05210, CUAJIMALPA DE MORELOS, CIUDAD DE MÉXICO	1) CIUDAD DE MEXICO 0007	ESCUELA PÚBLICA PRIMARIA CARLOS MARÍA BUSTAMANTE	ENTRE CALLE ÉBANO Y AVENIDA GANADEROS	ESCUELA
20. CUAJIMALPA DE MORELOS	4. CUAJIMALPA DE MORELOS	755	URBANA	1694	1692	3	B1, C1, C2	CALLE HERMANDAD, NÚMERO 313, COLONIA NAVIDAD, CÓDIGO POSTAL 05210, CUAJIMALPA DE MORELOS, CIUDAD DE MÉXICO	1) CIUDAD DE MEXICO 0017	ESCUELA PÚBLICA PRIMARIA FERNANDO MONTES DE OCA	ENTRE CALLE AMISTAD Y CALLE ÉBANO	ESCUELA
20. CUAJIMALPA DE MORELOS	4. CUAJIMALPA DE MORELOS	756	URBANA	446	445	1	B1	CALLE 8 DE DICIEMBRE, NÚMERO 16, COLONIA NAVIDAD, CÓDIGO POSTAL 05219, CUAJIMALPA DE MORELOS, CIUDAD DE MÉXICO	1) CIUDAD DE MEXICO 0001	INMUEBLE CON FACHADA DE CEMENTO Y ZÓCALO COLOR VINO	ENTRE CALLE 12 DE DICIEMBRE Y CALLE 15 DE DICIEMBRE	PARTICULAR

Distrito Local	Municipio	Sección	Tipo Sección	Padrón Electoral	Listado Nominal	Total casillas	Casillas a Instalar	Domicilio	Localidad y Manzana	Ubicación	Referencia	Tipo Domicilio
20. CUAJIMALPA DE MORELOS	4. CUAJIMALPA DE MORELOS	756	URBANA	445	445	1	C1	CALLE 8 DE DICIEMBRE, NÚMERO 31, COLONIA NAVIDAD, CÓDIGO POSTAL 05219, CUAJIMALPA DE MORELOS, CIUDAD DE MÉXICO	1) CIUDAD DE MEXICO 0016	INMUEBLE CON FACHADA BLANCA Y ZAGUÁN CAFÉ	ENTRE CALLE GASPAR Y CALLE NOCHE BUENA	PARTICULAR
20. CUAJIMALPA DE MORELOS	4. CUAJIMALPA DE MORELOS	757	URBANA	626	625	1	B1	CALLE 6 DE ENERO, LOTE 13 MANZANA N, COLONIA NAVIDAD, CÓDIGO POSTAL 05210, CUAJIMALPA DE MORELOS, CIUDAD DE MÉXICO	1) CIUDAD DE MEXICO 0016	INMUEBLE CON FACHADA BLANCA Y ZAGUÁN CAFÉ	ENTRE CALLE LOS REYES Y CALLE 25 DE DICIEMBRE	PARTICULAR
20. CUAJIMALPA DE MORELOS	4. CUAJIMALPA DE MORELOS	757	URBANA	626	625	1	C1	CALLE 6 DE ENERO, NÚMERO 82, COLONIA NAVIDAD, CÓDIGO POSTAL 05210, CUAJIMALPA DE MORELOS, CIUDAD DE MÉXICO	1) CIUDAD DE MEXICO 0016	INMUEBLE CON FACHADA CAFÉ Y ZAGUÁN BLANCO	ENTRE CALLE LOS REYES Y CALLE 25 DE DICIEMBRE	PARTICULAR
20. CUAJIMALPA DE MORELOS	4. CUAJIMALPA DE MORELOS	757	URBANA	625	625	1	C2	CALLE 6 DE ENERO, NÚMERO 51 ANTES 36, COLONIA NAVIDAD, CÓDIGO POSTAL 05210, CUAJIMALPA DE MORELOS, CIUDAD DE MÉXICO	1) CIUDAD DE MEXICO 0015	INMUEBLE CON FACHADA AMARILLA Y ZAGUÁN ANARANJADO	ENTRE CALLE 25 DE DICIEMBRE Y CALLE POSADAS	PARTICULAR
20. CUAJIMALPA DE MORELOS	4. CUAJIMALPA DE MORELOS	758	URBANA	2727	2720	4	B1, C1, C2, C3	CALLE ALCANFORÉS ESQUINA GRANADOS, SIN NÚMERO, COLONIA GRANJAS NAVIDAD, CÓDIGO POSTAL 05219, CUAJIMALPA DE MORELOS, CIUDAD DE MÉXICO	1) CIUDAD DE MEXICO 0049	ESCUELA PÚBLICA SECUNDARIA NÚMERO 248 CALMÉCAC	ENTRE CALLE CONSTITUYENTE JULIÁN ADAME Y CALLE ÁNGELES	ESCUELA
20. CUAJIMALPA DE MORELOS	4. CUAJIMALPA DE MORELOS	759	URBANA	2169	2161	3	B1, C1, C2	AVENIDA LOMA DE VISTA HERMOSA, NÚMERO 221, COLONIA LOMAS DE VISTA HERMOSA, CÓDIGO POSTAL 05100, CUAJIMALPA DE MORELOS, CIUDAD DE MÉXICO	1) CIUDAD DE MEXICO 0004	ESCUELA PRIVADA COLEGIO VISTA HERMOSA	ENTRE CALLE LOMA FLORIDA Y CALLE LOMA DEL RECUERDO	ESCUELA
20. CUAJIMALPA DE MORELOS	4. CUAJIMALPA DE MORELOS	760	URBANA	3182	3177	5	B1, C1, C2, C3, C4	CALLE LOMA DEL RECUERDO, SIN NÚMERO, COLONIA LOMAS DE VISTA HERMOSA, CÓDIGO POSTAL 05100, CUAJIMALPA DE MORELOS, CIUDAD DE MÉXICO	1) CIUDAD DE MEXICO 0021	TANQUE VISTA HERMOSA SACMEX	ENTRE RETORNO LOMA DEL RECUERDO Y AVENIDA PASEO DE LOS LAURELES	OFICINA PÚBLICA
20. CUAJIMALPA DE MORELOS	4. CUAJIMALPA DE MORELOS	761	URBANA	2372	2371	4	B1, C1, C2, C3	CALLE GRANJAS, NÚMERO 10 B, COLONIA PALO ALTO, CÓDIGO POSTAL 05110, CUAJIMALPA DE MORELOS, CIUDAD DE MÉXICO	1) CIUDAD DE MEXICO 0013	ESCUELA PÚBLICA PRIMARIA DOCTOR CONRADO MENÉNDEZ MENA	ENTRE CARRETERA MÉXICO TOLUCA Y ARBORICULTORES	ESCUELA
20. CUAJIMALPA DE MORELOS	4. CUAJIMALPA DE MORELOS	762	URBANA	1422	1421	2	B1, C1	AVENIDA HÉCTOR VICTORIA, SIN NÚMERO, COLONIA NAVIDAD, CÓDIGO POSTAL 05210, CUAJIMALPA DE MORELOS, CIUDAD DE MÉXICO	1) CIUDAD DE MEXICO 0011	ESCUELA PÚBLICA PRIMARIA MANUEL ACUÑA	ENTRE CALLE GRANADOS Y AVENIDA HÉCTOR VICTORIA	ESCUELA
20. CUAJIMALPA DE MORELOS	4. CUAJIMALPA DE MORELOS	763	URBANA	1214	1212	2	B1, C1	PRIMERA CERRADA DE PASTORES, NÚMERO 5, COLONIA GRANJAS NAVIDAD, CÓDIGO POSTAL 05219, CUAJIMALPA DE MORELOS, CIUDAD DE MÉXICO	1) CIUDAD DE MEXICO 0006	INMUEBLE CON ZAGUÁN NEGRO	ENTRE AVENIDA PASTORES Y CALLE DEL MORAL	PARTICULAR
20. CUAJIMALPA DE MORELOS	4. CUAJIMALPA DE MORELOS	763	URBANA	607	605	1	C2	CALLE PRIMERA CERRADA DE PASTORES, MANZANA 13 LOTE 12, COLONIA GRANJAS NAVIDAD, CÓDIGO POSTAL 05219, CUAJIMALPA DE MORELOS, CIUDAD DE MÉXICO	1) CIUDAD DE MEXICO 0006	INMUEBLE CON FACHADA VERDE Y ZAGUÁN BLANCO	ENTRE AVENIDA PASTORES Y CALLE DEL MORAL	PARTICULAR
20. CUAJIMALPA DE MORELOS	4. CUAJIMALPA DE MORELOS	764	URBANA	1763	1759	3	B1, C1, C2	CALLE EUCALIPTO, NÚMERO 29, COLONIA SAN JOSÉ DE LOS CEDROS, CÓDIGO POSTAL 05200, CUAJIMALPA DE MORELOS, CIUDAD DE MÉXICO	1) CIUDAD DE MEXICO 0033	INMUEBLE CON FACHADA BLANCA Y ZAGUÁN NEGRO	ENTRE CALLE OYAMEL Y CALLE CEDROS	PARTICULAR
20. CUAJIMALPA DE MORELOS	4. CUAJIMALPA DE MORELOS	765	URBANA	3536	3534	5	B1, C1, C2, C3, C4	CALLE CAMELIA, NÚMERO 24, COLONIA SAN JOSÉ DE LOS CEDROS, CÓDIGO POSTAL 05200, CUAJIMALPA DE MORELOS, CIUDAD DE MÉXICO	1) CIUDAD DE MEXICO 0018	INMUEBLE CON FACHADA AMARILLA Y ZAGUÁN CAFÉ	ENTRE CERRADA DE CAMELIA Y CALLE OCOTE	PARTICULAR

Distrito Local	Municipio	Sección	Tipo Sección	Padrón Electoral	Listado Nominal	Total casillas	Casillas a Instalar	Domicilio	Localidad y Manzana	Ubicación	Referencia	Tipo Domicilio
20. CUAJIMALPA DE MORELOS	4. CUAJIMALPA DE MORELOS	766	URBANA	2164	2161	3	B1, C1, C2	QUINTA CERRADA DE AVENIDA MÉXICO, NÚMERO 13, COLONIA CUAJIMALPA, CÓDIGO POSTAL 05000, CUAJIMALPA DE MORELOS, CIUDAD DE MÉXICO	1) CIUDAD DE MEXICO 0002	INMUEBLE CON FACHADA BEIGE Y ZAGUÁN ANARANJADO	ENTRE SÉPTIMA CERRADA AVENIDA MÉXICO Y NOVENA CERRADA AVENIDA MÉXICO	PARTICULAR
20. CUAJIMALPA DE MORELOS	4. CUAJIMALPA DE MORELOS	766	URBANA	721	720	1	C3	QUINTA CERRADA DE AVENIDA MÉXICO, NÚMERO 4, COLONIA CUAJIMALPA, CÓDIGO POSTAL 05000, CUAJIMALPA DE MORELOS, CIUDAD DE MÉXICO	1) CIUDAD DE MEXICO 0002	INMUEBLE CON FACHADA BLANCA Y ZAGUÁN VERDE AGUA	ENTRE SÉPTIMA CERRADA AVENIDA MÉXICO Y NOVENA CERRADA AVENIDA MÉXICO	PARTICULAR
20. CUAJIMALPA DE MORELOS	4. CUAJIMALPA DE MORELOS	767	URBANA	1911	1907	3	B1, C1, C2	CALLE FEDERICO GARCÍA LORCA, NÚMERO 33, COLONIA AMADO NERVO, CÓDIGO POSTAL 05269, CUAJIMALPA DE MORELOS, CIUDAD DE MÉXICO	1) CIUDAD DE MEXICO 0030	INMUEBLE CON FACHADA CAFÉ Y ZAGUÁN NEGRO	ENTRE AVENIDA MÉXICO Y CALLE RAQUEL CAMACHO	PARTICULAR
20. CUAJIMALPA DE MORELOS	4. CUAJIMALPA DE MORELOS	767	URBANA	1909	1905	3	C3, C4, C5	CALLE FEDERICO GARCÍA LORCA, SIN NÚMERO, COLONIA AMADO NERVO, CÓDIGO POSTAL 05269, CUAJIMALPA DE MORELOS, CIUDAD DE MÉXICO	1) CIUDAD DE MEXICO 0030	CENTRO COMUNITARIO AMADO NERVO	ENTRE AVENIDA MÉXICO Y CALLE RAQUEL CAMACHO	OFICINA PÚBLICA
20. CUAJIMALPA DE MORELOS	4. CUAJIMALPA DE MORELOS	768	URBANA	989	987	2	B1, C1	AVENIDA JESÚS DEL MONTE, NÚMERO 4, COLONIA JESÚS DEL MONTE, CÓDIGO POSTAL 05610, CUAJIMALPA DE MORELOS, CIUDAD DE MÉXICO	1) CIUDAD DE MEXICO 0036	ESCUELA PÚBLICA CENDI SOR JUANA INÉS DE LA CRUZ	ENTRE CERRADA DE FRESNO Y PROLONGACIÓN AVENIDA MÉXICO	ESCUELA
20. CUAJIMALPA DE MORELOS	4. CUAJIMALPA DE MORELOS	769	URBANA	1719	1718	3	B1, C1, C2	AVENIDA SAN JOSÉ DE LOS CEDROS, NÚMERO 326, COLONIA SAN JOSÉ DE LOS CEDROS, CÓDIGO POSTAL 05200, CUAJIMALPA DE MORELOS, CIUDAD DE MÉXICO	1) CIUDAD DE MEXICO 0003	ESCUELA PÚBLICA PRIMARIA XOCHIQUEÚTZAL	ENTRE CALLE AHUEHUETES Y CERRADA CHABACANO	ESCUELA
20. CUAJIMALPA DE MORELOS	4. CUAJIMALPA DE MORELOS	770	URBANA	2334	2332	4	B1, C1, C2, C3	CERRADA DE NOGAL, SIN NÚMERO, UNIDAD HABITACIONAL LA NUEVA ROSITA, CÓDIGO POSTAL 05200, CUAJIMALPA DE MORELOS, CIUDAD DE MÉXICO	1) CIUDAD DE MEXICO 0019	ÁREA INFANTIL NUEVA ROSITA	ENTRE ANDADOR PIE DE VENADO Y ANDADOR DEL NOGAL	LUGAR PÚBLICO
20. CUAJIMALPA DE MORELOS	4. CUAJIMALPA DE MORELOS	771	URBANA	1452	1449	2	B1, C1	AVENIDA SAN JOSÉ DE LOS CEDROS, SIN NÚMERO, COLONIA SAN JOSÉ DE LOS CEDROS, CÓDIGO POSTAL 05200, CUAJIMALPA DE MORELOS, CIUDAD DE MÉXICO	1) CIUDAD DE MEXICO 0002	CENTRO SOCIAL SAN JOSÉ DE LOS CEDROS	ENTRE AVENIDA HÉCTOR VICTORIA Y CALLE NÍSPERO	OFICINA PÚBLICA
20. CUAJIMALPA DE MORELOS	4. CUAJIMALPA DE MORELOS	772	URBANA	1978	1976	3	B1, C1, C2	AVENIDA JOSÉ MARÍA CASTORENA, SIN NÚMERO, COLONIA EL MOLINO, CÓDIGO POSTAL 05240, CUAJIMALPA DE MORELOS, CIUDAD DE MÉXICO	1) CIUDAD DE MEXICO 0055	DEPORTIVO MORELOS	ENTRE AVENIDA SAN JOSÉ DE LOS CEDROS Y CALLE JULIÁN ADAME	LUGAR PÚBLICO
20. CUAJIMALPA DE MORELOS	4. CUAJIMALPA DE MORELOS	773	URBANA	2031	2025	3	B1, C1, C2	CALLE LAS PALMAS, NÚMERO 96, COLONIA EL MOLINO, CÓDIGO POSTAL 05240, CUAJIMALPA DE MORELOS, CIUDAD DE MÉXICO	1) CIUDAD DE MEXICO 0020	ESCUELA PRIVADA KIDS LEARNING WORLD	ENTRE PROLONGACIÓN JOSÉ MARÍA CASTORENA Y CALLE CTT. CARLOS HECHANOVE	ESCUELA
20. CUAJIMALPA DE MORELOS	4. CUAJIMALPA DE MORELOS	774	URBANA	4717	4696	7	B1, C1, C2, C3, C4, C5, C6	CALLE DOMINGO GARCÍA RAMOS, NÚMERO 56, COLONIA PRADOS DE LA MONTAÑA SANTA FE, CÓDIGO POSTAL 05610, CUAJIMALPA DE MORELOS, CIUDAD DE MÉXICO	1) CIUDAD DE MEXICO 0017	ESCUELA PRIVADA UNIVERSIDAD WESTHILL	ENTRE AVENIDA SANTA FE Y AVENIDA FRANCISCO J. SERRANO	ESCUELA
20. CUAJIMALPA DE MORELOS	4. CUAJIMALPA DE MORELOS	775	URBANA	2447	2444	4	B1, C1, C2, C3	CALLE NAVOJOA, NÚMERO 42, COLONIA EL YAQUI, CÓDIGO POSTAL 05320, CUAJIMALPA DE MORELOS, CIUDAD DE MÉXICO	1) CIUDAD DE MEXICO 0008	ESCUELA PÚBLICA JARDÍN DE NIÑOS CARMEN GONZÁLEZ DE LA VEGA	ENTRE CALLE GRILL Y CALLE MIGUEL ROMERO	ESCUELA
20. CUAJIMALPA DE MORELOS	4. CUAJIMALPA DE MORELOS	776	URBANA	1732	1730	3	B1, C1, C2	CALLE MONTE NARANJO, SIN NÚMERO, COLONIA SAN JOSÉ DE LOS CEDROS, CÓDIGO POSTAL 05200, CUAJIMALPA DE MORELOS, CIUDAD DE MÉXICO	1) CIUDAD DE MEXICO 0011	ESCUELA PÚBLICA JARDÍN DE NIÑOS EDUCADORAS GENERACIÓN 1950	ENTRE CALLE AHUEHUETES Y AVENIDA SAN JOSÉ DE LOS CEDROS	ESCUELA

Distrito Local	Municipio	Sección	Tipo Sección	Padrón Electoral	Listado Nominal	Total casillas	Casillas a Instalar	Domicilio	Localidad y Manzana	Ubicación	Referencia	Tipo Domicilio
20. CUAJIMALPA DE MORELOS	4. CUAJIMALPA DE MORELOS	777	URBANA	1487	1487	2	B1 , C1	CALLE MONTE ENCINO, NÚMERO 39, COLONIA JESÚS DEL MONTE, CÓDIGO POSTAL 05260, CUAJIMALPA DE MORELOS, CIUDAD DE MÉXICO	1) CIUDAD DE MEXICO 0007	INMUEBLE CON FACHADA AMARILLA Y ZAGUÁN CAFÉ	ENTRE CALLE MONTE ALBÁN Y AVENIDA JESÚS DEL MONTE	PARTICULAR
20. CUAJIMALPA DE MORELOS	4. CUAJIMALPA DE MORELOS	778	URBANA	1483	1481	2	B1 , C1	CALLE MONTE ENCINO, NÚMERO 14, COLONIA JESÚS DEL MONTE, CÓDIGO POSTAL 05260, CUAJIMALPA DE MORELOS, CIUDAD DE MÉXICO	1) CIUDAD DE MEXICO 0016	ESCUELA PÚBLICA PRIMARIA BELISARIO DOMÍNGUEZ	ENTRE AVENIDA JESÚS DEL MONTE Y CALLE MONTE ALBÁN	ESCUELA
20. CUAJIMALPA DE MORELOS	4. CUAJIMALPA DE MORELOS	779	URBANA	1494	1493	2	B1 , C1	JESÚS DEL MONTE, SIN NÚMERO, COLONIA JESÚS DEL MONTE, CÓDIGO POSTAL 05260, CUAJIMALPA DE MORELOS, CIUDAD DE MÉXICO	1) CIUDAD DE MEXICO 0019	UNIDAD DE MEDICINA FAMILIAR NÚMERO 42, INSTITUTO MEXICANO DEL SEGURO SOCIAL	ENTRE AVENIDA JESÚS DEL MONTE Y CALLE MONTE ALTO	OFICINA PÚBLICA
20. CUAJIMALPA DE MORELOS	4. CUAJIMALPA DE MORELOS	780	URBANA	3505	3499	5	B1 , C1 , C2 , C3 , C4	CALLE SAN ANTONIO, NÚMERO 118, COLONIA AGUA BENDITA, CÓDIGO POSTAL 05780, CUAJIMALPA DE MORELOS, CIUDAD DE MÉXICO	1) CIUDAD DE MEXICO 0023	PATIO PRINCIPAL DE UNIDAD HABITACIONAL	ENTRE SEXTA CERRADA DE SAN ANTONIO Y CALLE ALVARADO	PARTICULAR
20. CUAJIMALPA DE MORELOS	4. CUAJIMALPA DE MORELOS	781	URBANA	2230	2227	3	B1 , C1 , C2	AVENIDA JUÁREZ, NÚMERO 8, COLONIA CUAJIMALPA, CÓDIGO POSTAL 05000, CUAJIMALPA DE MORELOS, CIUDAD DE MÉXICO	1) CIUDAD DE MEXICO 0003	ESCUELA PÚBLICA PRIMARIA RAMÓN MANTEROLA	ENTRE AVENIDA MÉXICO Y CALLE CASTILLO LEDÓN	ESCUELA
20. CUAJIMALPA DE MORELOS	4. CUAJIMALPA DE MORELOS	782	URBANA	2031	2030	3	B1 , C1 , C2	CALLE LEOPOLDO ROMANO, NÚMERO 37, COLONIA ADOLFO LÓPEZ MATEOS, CÓDIGO POSTAL 05280, CUAJIMALPA DE MORELOS, CIUDAD DE MÉXICO	1) CIUDAD DE MEXICO 0013	SALÓN DE FIESTAS LAS FLORES	ENTRE PROLONGACIÓN HIDALGO Y SEGUNDA CERRADA DE ADOLFO LÓPEZ MATEOS	PARTICULAR
20. CUAJIMALPA DE MORELOS	4. CUAJIMALPA DE MORELOS	783	URBANA	1804	1804	3	B1 , C1 , C2	CALLE CASTILLO LEDÓN, NÚMERO 121, COLONIA CUAJIMALPA, CÓDIGO POSTAL 05000, CUAJIMALPA DE MORELOS, CIUDAD DE MÉXICO	1) CIUDAD DE MEXICO 0008	ESCUELA PÚBLICA PRIMARIA KALPILLI	ENTRE CALLE ADOLFO LÓPEZ MATEOS Y PRIVADA JESÚS DEL MONTE	ESCUELA
20. CUAJIMALPA DE MORELOS	4. CUAJIMALPA DE MORELOS	784	URBANA	1641	1639	3	B1 , C1 , C2	AVENIDA JOSÉ MARÍA CASTORENA, NÚMERO 283, COLONIA CUAJIMALPA, CÓDIGO POSTAL 05000, CUAJIMALPA DE MORELOS, CIUDAD DE MÉXICO	1) CIUDAD DE MEXICO 0013	PLANTA BAJA ÁREA DE BANCOS CORPORATIVO RANVER	ENTRE CALLEJÓN CEDROS Y QUINTA CERRADA JOSÉ MARÍA CASTORENA	PARTICULAR
20. CUAJIMALPA DE MORELOS	4. CUAJIMALPA DE MORELOS	785	URBANA	1129	1127	2	B1 , C1	CALLE AMÍLCAR VIDAL, NÚMERO 223, COLONIA LOMAS DE MEMETLA, CÓDIGO POSTAL 05330, CUAJIMALPA DE MORELOS, CIUDAD DE MÉXICO	1) CIUDAD DE MEXICO 0005	INMUEBLE CON FACHADA DE TABIQUE ROJO Y ZAGUÁN CAFÉ	ENTRE CALLE ANTONIO NOEMÍ Y CALLE GRILL	PARTICULAR
20. CUAJIMALPA DE MORELOS	4. CUAJIMALPA DE MORELOS	785	URBANA	564	563	1	C2	CALLE AMÍLCAR VIDAL, NÚMERO 221, COLONIA LOMAS DE MEMETLA, CÓDIGO POSTAL 05330, CUAJIMALPA DE MORELOS, CIUDAD DE MÉXICO	1) CIUDAD DE MEXICO 0005	INMUEBLE CON FACHADA COLOR AMARILLO Y ZAGUÁN CAFÉ	ENTRE CALLE ANTONIO NOEMÍ Y CALLE GRILL	PARTICULAR
20. CUAJIMALPA DE MORELOS	4. CUAJIMALPA DE MORELOS	786	URBANA	4939	4935	7	B1 , C1 , C2 , C3 , C4 , C5 , C6	CALLE ADOLFO LÓPEZ MATEOS, NÚMERO 28, COLONIA SAN MATEO TLALTENANGO, CÓDIGO POSTAL 05600, CUAJIMALPA DE MORELOS, CIUDAD DE MÉXICO	1) CIUDAD DE MEXICO 0011	SALÓN DE FIESTAS FLOR	ENTRE CALLE CORREGIDORA Y CAMINO VIEJO A SAN MATEO	PARTICULAR
20. CUAJIMALPA DE MORELOS	4. CUAJIMALPA DE MORELOS	787	URBANA	2509	2500	4	B1 , C1 , C2 , C3	PROLONGACIÓN JUÁREZ, NÚMERO 6, COLONIA LAS TINAJAS, CÓDIGO POSTAL 05370, CUAJIMALPA DE MORELOS, CIUDAD DE MÉXICO	1) CIUDAD DE MEXICO 0015	ESCUELA PÚBLICA COLEGIO NACIONAL DE EDUCACIÓN PROFESIONAL TÉCNICA SANTA FE	ENTRE CALLE 16 DE SEPTIEMBRE Y CALLE TLAXCALA	ESCUELA
20. CUAJIMALPA DE MORELOS	4. CUAJIMALPA DE MORELOS	788	URBANA	2247	2246	3	B1 , C1 , C2	CALLE MARGARITAS, NÚMERO 42, COLONIA LOMAS DE MEMETLA, CÓDIGO POSTAL 05330, CUAJIMALPA DE MORELOS, CIUDAD DE MÉXICO	1) CIUDAD DE MEXICO 0004	ESCUELA PÚBLICA JARDÍN DE NIÑOS NINOMACHTIA	ENTRE PRIVADA SAN PEDRO Y CALLE MEZQUITAL	ESCUELA

CEOT-13

Distrito Local	Municipio	Sección	Tipo Sección	Padrón Electoral	Listado Nominal	Total casillas	Casillas a Instalar	Domicilio	Localidad y Manzana	Ubicación	Referencia	Tipo Domicilio
20. CUAJIMALPA DE MORELOS	4. CUAJIMALPA DE MORELOS	789	URBANA	1956	1952	3	B1, C1, C2	CALLE ZOTITLA, NÚMERO 58, COLONIA ABDÍAS GARCÍA SOTO, CÓDIGO POSTAL 05530, CUAJIMALPA DE MORELOS, CIUDAD DE MÉXICO	1) CIUDAD DE MEXICO 0001	ESCUELA PRIVADA VINCENT VANGOGH	ENTRE CALLE CEDROS Y PRIVADA ZOTITLA	ESCUELA
20. CUAJIMALPA DE MORELOS	4. CUAJIMALPA DE MORELOS	790	URBANA	2190	2187	3	B1, C1, C2	CALLE COAHUILA, NÚMERO 75, COLONIA CUAJIMALPA, CÓDIGO POSTAL 05000, CUAJIMALPA DE MORELOS, CIUDAD DE MÉXICO	1) CIUDAD DE MEXICO 0015	ESCUELA PRIVADA COLEGIO BOSQUES COAHUILA	ENTRE CALLE OCAMPO Y PRIVADA DE COAHUILA	ESCUELA
20. CUAJIMALPA DE MORELOS	4. CUAJIMALPA DE MORELOS	791	URBANA	2193	2192	3	B1, C1, C2	CERRADA DE AVENIDA JUÁREZ, NÚMERO 12, COLONIA CUAJIMALPA, CÓDIGO POSTAL 05000, CUAJIMALPA DE MORELOS, CIUDAD DE MÉXICO	1) CIUDAD DE MEXICO 0009	ESCUELA PÚBLICA SECUNDARIA DIURNA NÚMERO 19 DOLORES ÁNGELA CASTILLO	ENTRE CALLE TAMAULIPAS Y CASTILLO LEDÓN	ESCUELA
20. CUAJIMALPA DE MORELOS	4. CUAJIMALPA DE MORELOS	792	URBANA	1752	1749	3	B1, C1, C2	AVENIDA VERACRUZ, NÚMERO 81, COLONIA CUAJIMALPA, CÓDIGO POSTAL 05000, CUAJIMALPA DE MORELOS, CIUDAD DE MÉXICO	1) CIUDAD DE MEXICO 0002	ESTACIONAMIENTO DE LOCATARIOS	ENTRE CALLE OCAMPO Y CALLE LERDO	PARTICULAR
20. CUAJIMALPA DE MORELOS	4. CUAJIMALPA DE MORELOS	793	URBANA	1994	1990	3	B1, C1, C2	CALLE 21 DE MARZO, NÚMERO 3 INTERIOR 1, COLONIA CUAJIMALPA, CÓDIGO POSTAL 05000, CUAJIMALPA DE MORELOS, CIUDAD DE MÉXICO	1) CIUDAD DE MEXICO 0011	INMUEBLE CON FACHADA BLANCA Y REJA COBRE	ENTRE CALLE JUÁREZ PONIENTE Y CALLE OCAMPO	PARTICULAR
20. CUAJIMALPA DE MORELOS	4. CUAJIMALPA DE MORELOS	793	URBANA	664	663	1	C3	CALLE 21 DE MARZO, NÚMERO 30, COLONIA CUAJIMALPA, CÓDIGO POSTAL 05000, CUAJIMALPA DE MORELOS, CIUDAD DE MÉXICO	1) CIUDAD DE MEXICO 0010	INMUEBLE CON FACHADA LILA Y ZAGUÁN BLANCO	ENTRE CALLE JUÁREZ PONIENTE Y CALLE OCAMPO	PARTICULAR
20. CUAJIMALPA DE MORELOS	4. CUAJIMALPA DE MORELOS	794	URBANA	2452	2451	4	B1, C1, C2, C3	CALLE SAN ANTONIO, NÚMERO 43, COLONIA ZENTLAPATL, CÓDIGO POSTAL 05010, CUAJIMALPA DE MORELOS, CIUDAD DE MÉXICO	1) CIUDAD DE MEXICO 0017	INMUEBLE CON FACHADA DE CEMENTO Y ZAGUÁN NEGRO	ENTRE PRIMER ANDADOR PUERTO MÉXICO Y CALLE PUERTO ÁNGEL	PARTICULAR
20. CUAJIMALPA DE MORELOS	4. CUAJIMALPA DE MORELOS	795	URBANA	3295	3289	5	B1, C1, C2, C3, C4	CALLE CONSTANCIA, NÚMERO 24, COLONIA SAN PABLO CHIMALPA, CÓDIGO POSTAL 05050, CUAJIMALPA DE MORELOS, CIUDAD DE MÉXICO	1) CIUDAD DE MEXICO 0030	INMUEBLE CON FACHADA DE TEJA Y ZAGUÁN NARANJA	ENTRE CALLE ENCINAL Y TERCERA CERRADA DE CONSTANCIA	PARTICULAR
20. CUAJIMALPA DE MORELOS	4. CUAJIMALPA DE MORELOS	796	URBANA	2763	2759	4	B1, C1, C2, C3	CERRADA LIBERTAD, NÚMERO 14 A, COLONIA SAN PABLO CHIMALPA, CÓDIGO POSTAL 05050, CUAJIMALPA DE MORELOS, CIUDAD DE MÉXICO	1) CIUDAD DE MEXICO 0006	SALÓN DE FIESTAS LA CASA DE DON NATI	ENTRE CERRADA JUÁREZ Y CERRADA CONSTANCIA	PARTICULAR
20. CUAJIMALPA DE MORELOS	4. CUAJIMALPA DE MORELOS	797	URBANA	3680	3679	5	B1, C1, C2, C3, C4	CALLE CONCORDIA, SIN NÚMERO, COLONIA SAN PABLO CHIMALPA, CÓDIGO POSTAL 05050, CUAJIMALPA DE MORELOS, CIUDAD DE MÉXICO	1) CIUDAD DE MEXICO 0011	ESCUELA PÚBLICA JARDÍN DE NIÑOS GABINO A. PALMA	ENTRE PROLONGACIÓN REFORMA Y AVENIDA CONSTITUCIÓN	ESCUELA
20. CUAJIMALPA DE MORELOS	4. CUAJIMALPA DE MORELOS	798	URBANA	3878	3874	6	B1, C1, C2, C3, C4, C5	CALLE SANTA RITA, NÚMERO 230, COLONIA LOMA DEL PADRE, CÓDIGO POSTAL 05020, CUAJIMALPA DE MORELOS, CIUDAD DE MÉXICO	1) CIUDAD DE MEXICO 0030	ESCUELA PÚBLICA PRIMARIA NIÑOS HÉROES	ENTRE CALLE MONTE DE LA VENTA Y CERRADA SANTA RITA	ESCUELA
20. CUAJIMALPA DE MORELOS	4. CUAJIMALPA DE MORELOS	799	URBANA	3948	3942	6	B1, C1, C2, C3, C4, C5	AVENIDA DE LAS TORRES ORIENTE, NÚMERO 189, COLONIA LOMA DEL PADRE, CÓDIGO POSTAL 05020, CUAJIMALPA DE MORELOS, CIUDAD DE MÉXICO	1) CIUDAD DE MEXICO 0001	INMUEBLE CON FACHADA CREMA CON ZAGUÁN CAFÉ	ENTRE CAMINO AL BOSQUE Y CAMINO DEL LLANO	PARTICULAR
20. CUAJIMALPA DE MORELOS	4. CUAJIMALPA DE MORELOS	800	URBANA	1609	1606	3	B1, C1, C2	PRIMERA CERRADA DE LERDO, NÚMERO 62, COLONIA CUAJIMALPA, CÓDIGO POSTAL 05000, CUAJIMALPA DE MORELOS, CIUDAD DE MÉXICO	1) CIUDAD DE MEXICO 0006	INMUEBLE CON FACHADA AZUL Y ZAGUÁN NEGRO	ENTRE PRIMERA CERRADA DE LERDO Y CERRADA DE PUEBLA	PARTICULAR

Distrito Local	Municipio	Sección	Tipo Sección	Padrón Electoral	Listado Nominal	Total casillas	Casillas a Instalar	Domicilio	Localidad y Manzana	Ubicación	Referencia	Tipo Domicilio
20. CUAJIMALPA DE MORELOS	4. CUAJIMALPA DE MORELOS	801	URBANA	2334	2333	4	B1, C1, C2, C3	CALLE GUERRERO, NÚMERO 37, COLONIA CUAJIMALPA, CÓDIGO POSTAL 05000, CUAJIMALPA DE MORELOS, CIUDAD DE MÉXICO	1) CIUDAD DE MEXICO 0011	ESCUELA PRIVADA CENTRO INFANTIL MARÍA TERESA	ENTRE CALLE COAHUILA Y CERRADA DOS COAHUILA	ESCUELA
20. CUAJIMALPA DE MORELOS	4. CUAJIMALPA DE MORELOS	802	URBANA	1548	1545	3	B1, C1, C2	AVENIDA VERACRUZ, NÚMERO 112, COLONIA EL CONTADERO, CÓDIGO POSTAL 05500, CUAJIMALPA DE MORELOS, CIUDAD DE MÉXICO	1) CIUDAD DE MEXICO 0009	ESCUELA PRIVADA COLEGIO BOSQUES EL CONTADERO	ENTRE CALLEJÓN 16 DE SEPTIEMBRE Y CERRADA ZARAGOZA	ESCUELA
20. CUAJIMALPA DE MORELOS	4. CUAJIMALPA DE MORELOS	803	URBANA	1291	1287	2	B1, C1	PROLONGACIÓN JUÁREZ, SIN NÚMERO, COLONIA LAS TINAJAS, CÓDIGO POSTAL 05370, CUAJIMALPA DE MORELOS, CIUDAD DE MÉXICO	1) CIUDAD DE MEXICO 0017	DEPORTIVO TINAJAS	ENTRE CALLEJÓN DE LA VÍA Y CALLE PINO SUÁREZ	LUGAR PÚBLICO
20. CUAJIMALPA DE MORELOS	4. CUAJIMALPA DE MORELOS	804	URBANA	1332	1329	2	B1, C1	AVENIDA ARTEAGA Y SALAZAR, NÚMERO 640, COLONIA EL CONTADERO, CÓDIGO POSTAL 05500, CUAJIMALPA DE MORELOS, CIUDAD DE MÉXICO	1) CIUDAD DE MEXICO 0002	RESTAURANTE LA RANITA	ENTRE AVENIDA ARTEAGA Y SALAZAR Y AVENIDA 16 DE SEPTIEMBRE	PARTICULAR
20. CUAJIMALPA DE MORELOS	4. CUAJIMALPA DE MORELOS	805	NO URBANA	6120	6112	9	B1, C1, C2, C3, C4, C5, C6, C7, C8	CERRADA DE LOS CEDROS, SIN NÚMERO, COLONIA LA PILA, CÓDIGO POSTAL 05750, CUAJIMALPA DE MORELOS, CIUDAD DE MÉXICO	1) CIUDAD DE MEXICO 0027	CANCHA DE FUTBOL	ENTRE AVENIDA MONTE DE LAS CRUCES Y CALLE PRIVADA DE LOS CEDROS	LUGAR PÚBLICO
20. CUAJIMALPA DE MORELOS	4. CUAJIMALPA DE MORELOS	806	URBANA	5075	5071	7	B1, C1, C2, C3, C4, C5, C6	AVENIDA LÁZARO CÁRDENAS, SIN NÚMERO, COLONIA SAN MATEO TLALTENANGO, CÓDIGO POSTAL 05600, CUAJIMALPA DE MORELOS, CIUDAD DE MÉXICO	1) CIUDAD DE MEXICO 0056	ALBERCA SAN MATEO	ENTRE CALLE ABASOLO Y PRIMER CERRADA DE LÁZARO CÁRDENAS	LUGAR PÚBLICO
20. CUAJIMALPA DE MORELOS	4. CUAJIMALPA DE MORELOS	807	URBANA	1976	1973	3	B1, C1, C2	CALLE MINA, NÚMERO 7, COLONIA SAN MATEO TLALTENANGO, CÓDIGO POSTAL 05600, CUAJIMALPA DE MORELOS, CIUDAD DE MÉXICO	1) CIUDAD DE MEXICO 0019	SALÓN DE FIESTAS ELÍAS	ENTRE CALLE ABASOLO Y CALLEJÓN MORELOS	PARTICULAR
20. CUAJIMALPA DE MORELOS	4. CUAJIMALPA DE MORELOS	808	URBANA	1605	1604	3	B1, C1, C2	CALLE GUERRERO, NÚMERO 150, COLONIA SAN MATEO TLALTENANGO, CÓDIGO POSTAL 05600, CUAJIMALPA DE MORELOS, CIUDAD DE MÉXICO	1) CIUDAD DE MEXICO 0031	INMUEBLE CON FACHADA Y ZAGUÁN AMARILLO CON GRAFFITI	ENTRE AVENIDA ALLENDE Y PROLONGACIÓN HIDALGO	PARTICULAR
20. CUAJIMALPA DE MORELOS	4. CUAJIMALPA DE MORELOS	809	URBANA	2192	2189	3	B1, C1, C2	CALLE MINA, NÚMERO 12, COLONIA SAN MATEO TLALTENANGO, CÓDIGO POSTAL 05600, CUAJIMALPA DE MORELOS, CIUDAD DE MÉXICO	1) CIUDAD DE MEXICO 0001	ESCUELA PÚBLICA PRIMARIA MAESTROS DE MÉXICO	ENTRE CERRADA MINA Y AVENIDA ALLENDE	ESCUELA
20. CUAJIMALPA DE MORELOS	4. CUAJIMALPA DE MORELOS	810	URBANA	3262	3260	5	B1, C1, C2, C3, C4	CAMINO AL VALLE DE LAS MONJAS, NÚMERO 32, COLONIA EJIDOS DE SAN MATEO, CÓDIGO POSTAL 05600, CUAJIMALPA DE MORELOS, CIUDAD DE MÉXICO	1) CIUDAD DE MEXICO 0006	INMUEBLE CON FACHADA DE ARCO DE TABIQUE ROJO Y REJA AMARILLA	ENTRE CAMINO VALLE DE LAS MONJAS Y SEGUNDA CERRADA VALLE DE LAS MONJAS	PARTICULAR
20. CUAJIMALPA DE MORELOS	4. CUAJIMALPA DE MORELOS	811	URBANA	2085	2083	3	B1, C1, C2	PROLONGACIÓN 16 DE SEPTIEMBRE, NÚMERO 155, COLONIA CONTADERO, CÓDIGO POSTAL 05500, CUAJIMALPA DE MORELOS, CIUDAD DE MÉXICO	1) CIUDAD DE MEXICO 0011	INMUEBLE CON FACHADA DE PIEDRA Y ZAGUÁN CAFÉ	ENTRE AVENIDA VERACRUZ ESQUINA PROLONGACIÓN 16 DE SEPTIEMBRE	PARTICULAR
20. CUAJIMALPA DE MORELOS	4. CUAJIMALPA DE MORELOS	811	URBANA	0	0	2	S1, S2	CAMINO AL DESIERTO DE LOS LEONES, SIN NÚMERO, KILOMETRO 23, COLONIA LA VENTA, CÓDIGO POSTAL 05520, CUAJIMALPA DE MORELOS, CIUDAD DE MÉXICO	1) CIUDAD DE MEXICO 0005	DEPORTIVO LA VENTA	ENTRE AVENIDA DESIERTO DE LOS LEONES Y CARRETERA MÉXICO TOLUCA	LUGAR PÚBLICO
20. CUAJIMALPA DE MORELOS	4. CUAJIMALPA DE MORELOS	812	URBANA	1875	1874	3	B1, C1, C2	CERRADA TEJOCOTES, NÚMERO 14, COLONIA SAN LORENZO ACOPILCO, CÓDIGO POSTAL 05410, CUAJIMALPA DE MORELOS, CIUDAD DE MÉXICO	1) CIUDAD DE MEXICO 0012	INMUEBLE CON FACHADA VERDE Y ZAGUÁN BLANCO	ENTRE PROLONGACIÓN AVENIDA LEANDRO VALLE Y CALLE LEANDRO VALLE	PARTICULAR

CEU-F3

Distrito Local	Municipio	Sección	Tipo Sección	Padrón Electoral	Listado Nominal	Total casillas	Casillas a Instalar	Domicilio	Localidad y Manzana	Ubicación	Referencia	Tipo Domicilio
20. CUAJIMALPA DE MORELOS	4. CUAJIMALPA DE MORELOS	813	URBANA	1605	1604	3	B1 , C1 , C2	PROLONGACIÓN LEANDRO VALLE, NÚMERO 1, COLONIA SAN LORENZO ACOPILO, CÓDIGO POSTAL 05410, CUAJIMALPA DE MORELOS, CIUDAD DE MÉXICO	1) CIUDAD DE MEXICO 0034	INMUEBLE CON FACHADA BLANCO CON AZUL Y REJA BLANCA	ENTRE TEOPAZULCO Y CAMINO A CHIMALPA	PARTICULAR
20. CUAJIMALPA DE MORELOS	4. CUAJIMALPA DE MORELOS	814	URBANA	4065	4060	6	B1 , C1 , C2 , C3 , C4 , C5	PROLONGACIÓN OCAMPO, NÚMERO 98, COLONIA SAN LORENZO ACOPILO, CÓDIGO POSTAL 05410, CUAJIMALPA DE MORELOS, CIUDAD DE MÉXICO	1) CIUDAD DE MEXICO 0016	ESCUELA PÚBLICA PRIMARIA BENITO JUÁREZ	ENTRE CERRADA OCAMPO Y CALLE 8 DE MARZO	ESCUELA
20. CUAJIMALPA DE MORELOS	4. CUAJIMALPA DE MORELOS	815	URBANA	1847	1846	3	B1 , C1 , C2	CERRADA DE LEANDRO VALLE, SIN NÚMERO, COLONIA SAN LORENZO ACOPILO, CÓDIGO POSTAL 05410, CUAJIMALPA DE MORELOS, CIUDAD DE MÉXICO	1) CIUDAD DE MEXICO 0010	ESCUELA PÚBLICA JARDÍN DE NIÑOS 10 DE ABRIL	ENTRE CALLE CAMPESINOS Y CAMINO DE HILA	ESCUELA
20. CUAJIMALPA DE MORELOS	4. CUAJIMALPA DE MORELOS	816	URBANA	1795	1793	3	B1 , C1 , C2	AVENIDA MONTE DE LAS CRUCES, NÚMERO 23, COLONIA EL TIANGUILLO, CÓDIGO POSTAL 05400, CUAJIMALPA DE MORELOS, CIUDAD DE MÉXICO	1) CIUDAD DE MEXICO 0023	INMUEBLE CON FACHA DE PIEDRA Y ZAGUÁN GRIS	ENTRE CERRADA DE LAS FLORES Y PRIVADA ENCINOS	PARTICULAR
20. CUAJIMALPA DE MORELOS	4. CUAJIMALPA DE MORELOS	817	URBANA	878	877	2	B1 , C1	CALLE NOCHE BUENA, NÚMERO 58, COLONIA GRANJAS NAVIDAD, CÓDIGO POSTAL 05219, CUAJIMALPA DE MORELOS, CIUDAD DE MÉXICO	1) CIUDAD DE MEXICO 0004	INMUEBLE CON FACHADA DE TABIQUE ROJO Y ZAGUÁN VERDE	ENTRE 25 DE DICIEMBRE Y CALLE HÉCTOR VICTORIA	PARTICULAR
20. CUAJIMALPA DE MORELOS	4. CUAJIMALPA DE MORELOS	818	URBANA	784	781	2	B1 , C1	CALLE NAVIDAD, MANZANA 2 LOTE 22, COLONIA NAVIDAD, CÓDIGO POSTAL 05210, CUAJIMALPA DE MORELOS, CIUDAD DE MÉXICO	1) CIUDAD DE MEXICO 0008	INMUEBLE CON FACHADA DE TABIQUE ROJO Y ZAGUÁN NEGRO	ENTRE CALLE GASPAR Y AVENIDA PASTORES	PARTICULAR
20. CUAJIMALPA DE MORELOS	4. CUAJIMALPA DE MORELOS	819	URBANA	1440	1439	2	B1 , C1	AVENIDA HÉCTOR VICTORIA, NÚMERO 264, COLONIA NAVIDAD, CÓDIGO POSTAL 05210, CUAJIMALPA DE MORELOS, CIUDAD DE MÉXICO	1) CIUDAD DE MEXICO 0023	ESCUELA PRIVADA COLEGIO GABRIELA MISTRAL	ENTRE CALLE HENO Y CALLE MELCHOR	ESCUELA
20. CUAJIMALPA DE MORELOS	4. CUAJIMALPA DE MORELOS	820	URBANA	763	762	2	B1 , C1	AVENIDA LEANDRO VALLE, NÚMERO 33, COLONIA SAN LORENZO ACOPILO, CÓDIGO POSTAL 05410, CUAJIMALPA DE MORELOS, CIUDAD DE MÉXICO	1) CIUDAD DE MEXICO 0001	ESCUELA PÚBLICA PRIMARIA GENERAL SANTOS DEGOLLADO	ENTRE CALLE MINA Y CALLE ALLENDE	ESCUELA
32. ALVARO OBREGON	10. ALVARO OBREGON	3361	URBANA	1638	1637	3	B1 , C1 , C2	CAMINO A SANTA FE, NÚMERO 3, COLONIA CORPUS CHRISTY, CÓDIGO POSTAL 01530, ÁLVARO OBREGÓN, CIUDAD DE MÉXICO	1) CIUDAD DE MEXICO 0001	INMUEBLE CON FACHADA DE TABIQUE Y ZAGUÁN NEGRO	ENTRE CAMINO A SANTA FE Y AVENIDA TAMAULIPAS	PARTICULAR
32. ALVARO OBREGON	10. ALVARO OBREGON	3365	URBANA	1053	1052	2	B1 , C1	AVENIDA SANTA LUCIA, SIN NÚMERO, COLONIA COLINAS DEL SUR, CÓDIGO POSTAL 01408, ÁLVARO OBREGÓN, CIUDAD DE MÉXICO	1) CIUDAD DE MEXICO 0023	ESCUELA PÚBLICA SECUNDARIA DIURNA NÚMERO 111 ALEJANDRO VON HUMBOLDT	ENTRE CALLE JINETE Y CALLE 27	ESCUELA
32. ALVARO OBREGON	10. ALVARO OBREGON	3366	URBANA	706	706	1	B1	CALZADA DE LA ROMERÍA, NÚMERO 184, COLONIA COLINAS DEL SUR, CÓDIGO POSTAL 01430, ÁLVARO OBREGÓN, CIUDAD DE MÉXICO	1) CIUDAD DE MEXICO 0025	ESTACIONAMIENTO DE LOS CONDOMINIOS	ENTRE CALLE 27 Y CALLE ANDADOR CARRETAS	PARTICULAR
32. ALVARO OBREGON	10. ALVARO OBREGON	3367	URBANA	870	868	2	B1 , C1	PRIMER ANDADOR SERENO, SIN NÚMERO, COLONIA COLINAS DEL SUR, CÓDIGO POSTAL 01430, ÁLVARO OBREGÓN, CIUDAD DE MÉXICO	1) CIUDAD DE MEXICO 0042	ANDADOR	ENTRE CALLE SERENO Y CALLE SERENATA	LUGAR PÚBLICO
32. ALVARO OBREGON	10. ALVARO OBREGON	3368	URBANA	890	890	2	B1 , C1	CALZADA DE LOS CORCELES, SIN NÚMERO, COLONIA COLINAS DEL SUR, CÓDIGO POSTAL 01430, ÁLVARO OBREGÓN, CIUDAD DE MÉXICO	1) CIUDAD DE MEXICO 0019	CENTRO DE DESARROLLO COMUNITARIO COLINAS DEL SUR	ENTRE CALLE CORRIDO Y CALLE FAROLES	OFICINA PÚBLICA








Distrito Local	Municipio	Sección	Tipo Sección	Padrón Electoral	Listado Nominal	Total casillas	Casillas a Instalar	Domicilio	Localidad y Manzana	Ubicación	Referencia	Tipo Domicilio
32. ALVARO OBREGON	10. ALVARO OBREGON	3369	URBANA	1175	1173	2	B1 , C1	CALLE ESPUELAS, NÚMERO 32, COLONIA COLINAS DEL SUR, CÓDIGO POSTAL 01430, ÁLVARO OBREGÓN, CIUDAD DE MÉXICO	1) CIUDAD DE MEXICO 0014	ESCUELA PRIVADA INSTITUTO FRANCO IRLANDÉS	ENTRE CALZADA DE LOS CORCELES Y AVENIDA SANTA LUCÍA	ESCUELA
32. ALVARO OBREGON	10. ALVARO OBREGON	3370	URBANA	1368	1366	2	B1 , C1	CALLE OYAMEL, SIN NÚMERO, COLONIA GARCIMARRERO, CÓDIGO POSTAL 01510, ÁLVARO OBREGÓN, CIUDAD DE MÉXICO	1) CIUDAD DE MEXICO 0026	ESCUELA PÚBLICA PRIMARIA SEGURO DEL MAESTRO	ENTRE CALLE ARAUCARIA Y ANDADOR AZUCENA	ESCUELA
32. ALVARO OBREGON	10. ALVARO OBREGON	3371	URBANA	1153	1152	2	B1 , C1	CALLE MAGNOLIA, NÚMERO 4, COLONIA GARCIMARRERO, CÓDIGO POSTAL 01510, ÁLVARO OBREGÓN, CIUDAD DE MÉXICO	1) CIUDAD DE MEXICO 0019	INMUEBLE CON FACHADA DE CANTERA Y ZAGUÁN VERDE	ENTRE AVENIDA TAMAULIPAS Y CALLE CAOBA	PARTICULAR
32. ALVARO OBREGON	10. ALVARO OBREGON	3371	URBANA	576	575	1	C2	CALLE JACARANDA, LOTE 11 MANZANA G, COLONIA GARCIMARRERO, CÓDIGO POSTAL 01510, ÁLVARO OBREGÓN, CIUDAD DE MÉXICO	1) CIUDAD DE MEXICO 0032	INMUEBLE CON FACHADA AMARILLA Y ZAGUÁN VERDE	ENTRE CALLE CAOBA Y CALLE OYAMEL	PARTICULAR
32. ALVARO OBREGON	10. ALVARO OBREGON	3373	URBANA	474	474	1	B1	AVENIDA TAMAULIPAS, NÚMERO 1279, COLONIA CORPUS CHRISTY, CÓDIGO POSTAL 01530, ÁLVARO OBREGÓN, CIUDAD DE MÉXICO	1) CIUDAD DE MEXICO 0089	PALAPA ÁREA COMÚN DE LA UNIDAD HABITACIONAL UNIVERSAL SAN LORENZO	ENTRE AVENIDA TAMAULIPAS Y ANDADOR SIN NOMBRE EDIFICIO E	LUGAR PÚBLICO
20. CUAJIMALPA DE MORELOS	10. ALVARO OBREGON	3374	URBANA	1615	1613	3	B1 , C1 , C2	CALLE WICHITA, MANZANA 3 LOTE 26, COLONIA TEOPOTLA, CÓDIGO POSTAL 01538, ÁLVARO OBREGÓN, CIUDAD DE MÉXICO	1) CIUDAD DE MEXICO 0003	SALÓN DE USOS MÚLTIPLES	ENTRE CALLE ALABAMA Y CALLE WICHITA	LUGAR PÚBLICO
20. CUAJIMALPA DE MORELOS	10. ALVARO OBREGON	3375	URBANA	1098	1098	2	B1 , C1	AVENIDA TAMAULIPAS, NÚMERO 70, COLONIA PUEBLO SANTA LUCÍA, CÓDIGO POSTAL 01500, ÁLVARO OBREGÓN, CIUDAD DE MÉXICO	1) CIUDAD DE MEXICO 0019	INMUEBLE CON FACHADA VERDE Y ZAGUÁN NEGRO	ENTRE AVENIDA AÑO DE 1991 Y SEGUNDO ANDADOR ENRIQUE DE LOS AMORES	PARTICULAR
20. CUAJIMALPA DE MORELOS	10. ALVARO OBREGON	3375	URBANA	549	548	1	C2	AVENIDA TAMAULIPAS, NÚMERO 2153, COLONIA PUEBLO SANTA LUCÍA, CÓDIGO POSTAL 01500, ÁLVARO OBREGÓN, CIUDAD DE MÉXICO	1) CIUDAD DE MEXICO 0054	INMUEBLE CON FACHADA LILA Y ZAGUÁN NEGRO	ENTRE PRIMER ANDADOR ENRIQUE DE LOS AMORES Y AVENIDA CARLOS LAZO	PARTICULAR
20. CUAJIMALPA DE MORELOS	10. ALVARO OBREGON	3377	URBANA	2213	2206	3	B1 , C1 , C2	CALLE MORELOS, NÚMERO 19, COLONIA SANTA LUCÍA, CÓDIGO POSTAL 01500, ÁLVARO OBREGÓN, CIUDAD DE MÉXICO	1) CIUDAD DE MEXICO 0015	ESCUELA PÚBLICA PRIMARIA JOSÉ MARÍA TAPIA FREYDING	ENTRE CALLE CORREGIDORA Y CALLE GUADALUPE VICTORIA	ESCUELA
20. CUAJIMALPA DE MORELOS	10. ALVARO OBREGON	3378	URBANA	1807	1806	3	B1 , C1 , C2	CALLE RAYÓN, NÚMERO 3, COLONIA SANTA LUCÍA, CÓDIGO POSTAL 01500, ÁLVARO OBREGÓN, CIUDAD DE MÉXICO	1) CIUDAD DE MEXICO 0001	ESCUELA PÚBLICA PRIMARIA HERMANOS GALEANA	ENTRE CALLE CORREGIDORA Y AVENIDA TAMAULIPAS	ESCUELA
32. ALVARO OBREGON	10. ALVARO OBREGON	3379	URBANA	1104	1102	2	B1 , C1	AVENIDA TAMAULIPAS, NÚMERO 1316, COLONIA CORPUS CHRISTY, CÓDIGO POSTAL 01530, ÁLVARO OBREGÓN, CIUDAD DE MÉXICO	1) CIUDAD DE MEXICO 0020	ESCUELA PRIVADA JARDÍN DE NIÑOS TOLLÁN	ENTRE CALLE MOCTEZUMA Y CALLE SAN LUIS	ESCUELA
32. ALVARO OBREGON	10. ALVARO OBREGON	3380	URBANA	2168	2164	3	B1 , C1 , C2	AVENIDA SAN ISIDRO ALTO LERMA, SIN NÚMERO, COLONIA CORPUS CHRISTY, CÓDIGO POSTAL 01530, ÁLVARO OBREGÓN, CIUDAD DE MÉXICO	1) CIUDAD DE MEXICO 0021	ESCUELA PÚBLICA PRIMARIA BEATRIZ ÁVILA GARCÍA	ENTRE AVENIDA SAN ISIDRO ALTO LERMA Y CERRADA SANTA MÓNICA	ESCUELA
32. ALVARO OBREGON	10. ALVARO OBREGON	3381	URBANA	2219	2218	3	B1 , C1 , C2	AVENIDA TAMAULIPAS, NÚMERO 1150, COLONIA CORPUS CHRISTY, CÓDIGO POSTAL 01530, ÁLVARO OBREGÓN, CIUDAD DE MÉXICO	1) CIUDAD DE MEXICO 0088	ESTACIONAMIENTO DE LOCATARIOS	ENTRE CALLE PEDRERA Y CALLE SAN MIGUEL	PARTICULAR

CEFO-F3

Distrito Local	Municipio	Sección	Tipo Sección	Padrón Electoral	Listado Nominal	Total casillas	Casillas a Instalar	Domicilio	Localidad y Manzana	Ubicación	Referencia	Tipo Domicilio
32. ALVARO OBREGON	10. ALVARO OBREGON	3382	URBANA	1520	1520	3	B1, C1, C2	PRIVADA DE CANTERA, NÚMERO 3, COLONIA ESTADO DE HIDALGO, CÓDIGO POSTAL 01510, ÁLVARO OBREGÓN, CIUDAD DE MÉXICO	1) CIUDAD DE MEXICO 0017	CENTRO DE DESARROLLO COMUNITARIO ESTADO DE HIDALGO	ENTRE AVENIDA TAMAULIPAS Y CALLE RISCO	OFICINA PÚBLICA
32. ALVARO OBREGON	10. ALVARO OBREGON	3383	URBANA	1798	1796	3	B1, C1, C2	CERRADA B TAMAULIPAS, NÚMERO 8, COLONIA GARCIMARRERO, CÓDIGO POSTAL 01510, ÁLVARO OBREGÓN, CIUDAD DE MÉXICO	1) CIUDAD DE MEXICO 0015	INMUEBLE CON FACHADA AMARILLA Y ZAGUÁN CAFÉ	ENTRE AVENIDA TAMAULIPAS Y CERRADA NARDO	PARTICULAR
32. ALVARO OBREGON	10. ALVARO OBREGON	3384	URBANA	1419	1418	2	B1, C1	CALZADA DE LOS CORCELES, SIN NÚMERO, COLONIA COLINAS DEL SUR, CÓDIGO POSTAL 01430, ÁLVARO OBREGÓN, CIUDAD DE MÉXICO	1) CIUDAD DE MEXICO 0002	PARQUE ECOLÓGICO COLINAS DEL SUR	ENTRE CALLE PASEO DEL PREGONERO Y CALLE TERCERA CERRADA DE CORCELES	LUGAR PÚBLICO
32. ALVARO OBREGON	10. ALVARO OBREGON	3385	URBANA	4442	4437	6	B1, C1, C2, C3, C4, C5	AVENIDA CENTENARIO, NÚMERO 1119, COLONIA SEGUNDA SECCIÓN DE CANUTILLO, CÓDIGO POSTAL 01570, ÁLVARO OBREGÓN, CIUDAD DE MÉXICO	1) CIUDAD DE MEXICO 0010	ESTACIONAMIENTO DE UNIDAD HABITACIONAL DE POLICIAS CENTENARIO 1119	ENTRE CERRADA CHABACANO Y GABRIEL CAARMONA	PARTICULAR
32. ALVARO OBREGON	10. ALVARO OBREGON	3386	URBANA	1833	1832	3	B1, C1, C2	AVENIDA CENTENARIO, NÚMERO 1519, COLONIA HERÓN PROAL, CÓDIGO POSTAL 01569, ÁLVARO OBREGÓN, CIUDAD DE MÉXICO	1) CIUDAD DE MEXICO 0036	ESCUELA PÚBLICA PRIMARIA ANTONIO S. LÓPEZ	ENTRE ANDADOR QUERÉTARO Y ANDADOR SIN NÚMERO	ESCUELA
32. ALVARO OBREGON	10. ALVARO OBREGON	3387	URBANA	1821	1819	3	B1, C1, C2	CALLE JARIBU Y AVENIDA IBIS, SIN NÚMERO, COLONIA AMPLIACIÓN TEPEACA, CÓDIGO POSTAL 01550, ÁLVARO OBREGÓN, CIUDAD DE MÉXICO	1) CIUDAD DE MEXICO 0046	CENTRO INTERACTIVO COMUNITARIO TEPEACA	ENTRE CALLE MARUBU Y CALLE IBIS	OFICINA PÚBLICA
32. ALVARO OBREGON	10. ALVARO OBREGON	3388	URBANA	2027	2024	3	B1, C1, C2	ANDADOR CARDENAL, SIN NÚMERO, COLONIA AVE REAL, CÓDIGO POSTAL 01560, ÁLVARO OBREGÓN, CIUDAD DE MÉXICO	1) CIUDAD DE MEXICO 0016	ESCUELA PÚBLICA SECUNDARIA TÉCNICA NÚMERO 117	ENTRE CALLE ALBATROS Y CALLE ZACUA	ESCUELA
32. ALVARO OBREGON	10. ALVARO OBREGON	3389	URBANA	2534	2534	4	B1, C1, C2, C3	AVENIDA DEL ROSAL, SIN NÚMERO, COLONIA TEPEACA, CÓDIGO POSTAL 01550, ÁLVARO OBREGÓN, CIUDAD DE MÉXICO	1) CIUDAD DE MEXICO 0092	ESCUELA PÚBLICA PRIMARIA MARIANO ESCOBEDO	ENTRE CALLE URRACA Y ANDADOR B	ESCUELA
32. ALVARO OBREGON	10. ALVARO OBREGON	3390	URBANA	1072	1072	2	B1, C1	CALLE EMILIANO ZAPATA, MANZANA A LOTE 21, COLONIA PUNTA DE CEHUAYO, CÓDIGO POSTAL 01540, ÁLVARO OBREGÓN, CIUDAD DE MÉXICO.	1) CIUDAD DE MEXICO 0069	INMUEBLE CON FACHADA CREMA CON RODAPIE TERRACOTA Y ZAGUÁN VERDE	ENTRE CALLE FELIPE ÁNGELES Y CALLE VENUSTIANO CARRANZA	PARTICULAR
32. ALVARO OBREGON	10. ALVARO OBREGON	3390	URBANA	536	536	1	C2	CALLE VENUSTIANO CARRANZA, MANZANA G LOTE 12, COLONIA PUNTA DE CEHUAYO, CÓDIGO POSTAL 01540, ÁLVARO OBREGÓN, CIUDAD DE MÉXICO.	1) CIUDAD DE MEXICO 0005	INMUEBLE CON FACHADA TERREACOTA Y AZUL CON ZAGUÁN AMARILLO	ENTRE CALLE FELIPE ÁNGELES Y CALLE PLUTARCO ELÍAS CALLES	PARTICULAR
32. ALVARO OBREGON	10. ALVARO OBREGON	3391	URBANA	4079	4075	6	B1, C1, C2, C3, C4, C5	CALLE ALTA TENSIÓN, SIN NÚMERO ESQUINA RÍO MIXCOAC, COLONIA DOS RÍOS, CÓDIGO POSTAL 01540, ÁLVARO OBREGÓN, CIUDAD DE MÉXICO	1) CIUDAD DE MEXICO 0055	CANCHA DEPORTIVA DOS RÍOS	ENTRE CALLE RÍO MIXCOAC Y CALLE JUAN SARABIA	LUGAR PÚBLICO
32. ALVARO OBREGON	10. ALVARO OBREGON	3392	URBANA	1368	1367	2	B1, C1	AVENIDA SAN ISIDRO ALTO LERMA, SIN NÚMERO, COLONIA CORPUS CHRISTY, CÓDIGO POSTAL 01530, ÁLVARO OBREGÓN, CIUDAD DE MÉXICO	1) CIUDAD DE MEXICO 0063	ESCUELA PÚBLICA SECUNDARIA DIURNA NÚMERO 169 CARMEN SERDÁN	ENTRE CALLE SAN ISIDRO ALTO LERMA Y CALLE SAN JOAQUÍN	ESCUELA
20. CUAJIMALPA DE MORELOS	10. ALVARO OBREGON	3393	URBANA	1865	1863	3	B1, C1, C2	AVENIDA SAN ISIDRO ALTO LERMA, MANZANA 6 LOTE 9, COLONIA CORPUS CHRISTY, CÓDIGO POSTAL 01530, ÁLVARO OBREGÓN, CIUDAD DE MÉXICO	1) CIUDAD DE MEXICO 0052	INMUEBLE CON FACHADA Y ZAGUÁN GRIS CON GRAFFITI	ENTRE CALLE INGOMAR Y CERRADA DE CHAIREL	PARTICULAR






Distrito Local	Municipio	Sección	Tipo Sección	Padrón Electoral	Listado Nominal	Total casillas	Casillas a Instalar	Domicilio	Localidad y Manzana	Ubicación	Referencia	Tipo Domicilio
20. CUAJIMALPA DE MORELOS	10. ALVARO OBREGON	3393	URBANA	621	621	1	C3	AVENIDA SAN ISIDRO ALTO LERMA, MANZANA 9 LOTE 16, COLONIA SANTA LUCIA, CÓDIGO POSTAL 01500, ÁLVARO OBREGÓN, CIUDAD DE MÉXICO	1) CIUDAD DE MEXICO 0060	INMUEBLE CON FACHADA AMARILLA Y ZAGUÁN NEGRO	ENTRE CALLE ACUILOITLA Y CALLE SILVERTON	PARTICULAR
20. CUAJIMALPA DE MORELOS	10. ALVARO OBREGON	3394	URBANA	3316	3314	5	B1, C1, C2, C3, C4	CALLE 2 DE MAYO, SIN NÚMERO, COLONIA MIGUEL GAONA ARMENTA, CÓDIGO POSTAL 01500, ÁLVARO OBREGÓN, CIUDAD DE MÉXICO	1) CIUDAD DE MEXICO 0068	CANCHAS DEL PILARES MIGUEL GAONA	ENTRE CALLE DOS DE MAYO Y CALLE 14 DE MARZO	LUGAR PÚBLICO
20. CUAJIMALPA DE MORELOS	10. ALVARO OBREGON	3395	URBANA	1139	1138	2	B1, C1	CALLE DESIERTO DE SIRIA, MANZANA 3 LOTE 5, COLONIA TETLALPAN, CÓDIGO POSTAL 01507, ÁLVARO OBREGÓN, CIUDAD DE MÉXICO	1) CIUDAD DE MEXICO 0005	INMUEBLE CON FACHADA DE TABIQUE ROJO Y ZAGUÁN CAFÉ	ENTRE CALLE DESIERTO ROCOSO Y CALLE DESIERTO SAUNO	PARTICULAR
20. CUAJIMALPA DE MORELOS	10. ALVARO OBREGON	3395	URBANA	569	569	1	C2	CALLE DESIERTO DE SIRIA, MANZANA 3 LOTE 4, COLONIA TETLALPAN, CÓDIGO POSTAL 01500, ÁLVARO OBREGÓN, CIUDAD DE MÉXICO	1) CIUDAD DE MEXICO 0005	INMUEBLE CON FACHADA NARANJA Y ZAGUÁN NEGRO	ENTRE CALLE DESIERTO ROCOSO Y CALLE DESIERTO SAUNO	PARTICULAR
32. ALVARO OBREGON	10. ALVARO OBREGON	3396	URBANA	2945	2945	4	B1, C1, C2, C3	CALLE DEL ROSAL, NÚMERO 89, COLONIA TEPEACA, CÓDIGO POSTAL 01550, ÁLVARO OBREGÓN, CIUDAD DE MÉXICO	1) CIUDAD DE MEXICO 0050	UNIVERSIDAD PÚBLICA INSTITUTO TECNOLÓGICO ÁLVARO OBREGÓN	ENTRE CALLE TUKURUTALACATL Y CALLE CAMINO PUNTA DE CEHUAYO	ESCUELA
32. ALVARO OBREGON	10. ALVARO OBREGON	3397	URBANA	1458	1456	2	B1, C1	CALLE LLANO DORADO, MANZANA 7, LOTE 2, COLONIA LLANO REDONDO, CÓDIGO POSTAL 01540, ÁLVARO OBREGÓN, CIUDAD DE MÉXICO	1) CIUDAD DE MEXICO 0018	INMUEBLE CON FACHADA COLOR BLANCO Y ZAGUÁN CAFÉ	ENTRE CALLE LLANO ESMERALDA Y CALLE RUFINO TAMAYO	PARTICULAR
32. ALVARO OBREGON	10. ALVARO OBREGON	3397	URBANA	729	727	1	C2	CALLE LLANO DORADO, MANZANA 4, LOTE 7, COLONIA LLANO REDONDO, CÓDIGO POSTAL 01540, ÁLVARO OBREGÓN, CIUDAD DE MÉXICO	1) CIUDAD DE MEXICO 0013	INMUEBLE CON FACHADA DE COLOR VIOLETA Y REJA BLANCA	ENTRE CALLE LLANO ESMERALDA Y CALLE RUFINO TAMAYO	PARTICULAR
32. ALVARO OBREGON	10. ALVARO OBREGON	3397	URBANA	729	727	1	C3	CALLE LLANO CIPRESES, MANZANA 9 LOTE 15, COLONIA LLANO REDONDO, CÓDIGO POSTAL 01540, ÁLVARO OBREGÓN, CIUDAD DE MÉXICO.	1) CIUDAD DE MEXICO 0031	INMUEBLE CON FACHADA DE AZULEJO BEIGE Y ZAGUÁN ROJO	ENTRE BOULEVARD LLANO REDONDO Y CALLE LLANO DE LAS JACARANDAS	PARTICULAR
32. ALVARO OBREGON	10. ALVARO OBREGON	3397	URBANA	728	727	1	C4	CALLE LLANO DORADO, MANZANA 6, LOTE 3, COLONIA LLANO REDONDO, CÓDIGO POSTAL 01540, ÁLVARO OBREGÓN, CIUDAD DE MÉXICO	1) CIUDAD DE MEXICO 0019	INMUEBLE CON DOS ZAGUANES CAFÉ Y NEGRO	ENTRE LLANO ESMERALDA Y CALLE LLANO PLATEADO	PARTICULAR
20. CUAJIMALPA DE MORELOS	10. ALVARO OBREGON	3398	URBANA	2054	2049	3	B1, C1, C2	AVENIDA CENTENARIO, NÚMERO 3045, COLONIA BOSQUES DE TARANGO, CÓDIGO POSTAL 01580, ÁLVARO OBREGÓN, CIUDAD DE MÉXICO	1) CIUDAD DE MEXICO 0002	UNIDAD HABITACIONAL ÁGUILAS BARRIOCO CANCHA DE BASQUETBOL	ENTRE CALLE IXTAPA Y CERRADA CEDROS	PARTICULAR
23. ALVARO OBREGON	10. ALVARO OBREGON	3447	URBANA	725	725	1	B1	AVENIDA CENTENARIO, SIN NÚMERO, COLONIA MERCED GÓMEZ, CÓDIGO POSTAL 01600, ÁLVARO OBREGÓN, CIUDAD DE MÉXICO	1) CIUDAD DE MEXICO 0011	ESCUELA PÚBLICA SECUNDARIA TÉCNICA NÚMERO 60 FRANCISCO JAVIER SANTA MARÍA	A UN COSTADO DE LA BODEGA AURRERA	ESCUELA
23. ALVARO OBREGON	10. ALVARO OBREGON	3448	URBANA	418	418	1	B1	AVENIDA CENTENARIO, NÚMERO 300, COLONIA MERCED GÓMEZ, CÓDIGO POSTAL 01600, ÁLVARO OBREGÓN, CIUDAD DE MÉXICO	1) CIUDAD DE MEXICO 0036	LUGAR DE USO COMÚN	AVENIDA CENTENARIO, ESQUINA CON CALLE MEJÍA DELGADO	LUGAR PÚBLICO
23. ALVARO OBREGON	10. ALVARO OBREGON	3451	URBANA	982	982	2	B1, C1	CALZADA DE LOS LEONES, NÚMERO 158, COLONIA LOS ALPES, CÓDIGO POSTAL 01710, ÁLVARO OBREGÓN, CIUDAD DE MÉXICO	1) CIUDAD DE MEXICO 0007	UNIDAD HABITACIONAL INFONAVIT	ENTRE CALLE CONDOR Y BARRANCA DEL MUERTO	PARTICULAR

Distrito Local	Municipio	Sección	Tipo Sección	Padrón Electoral	Listado Nominal	Total casillas	Casillas a Instalar	Domicilio	Localidad y Manzana	Ubicación	Referencia	Tipo Domicilio
23. ALVARO OBREGON	10. ALVARO OBREGON	3452	URBANA	1481	1479	2	B1 , C1	CALLE CÓNDR, NÚMERO 214, COLONIA LOS ALPES, CÓDIGO POSTAL 01010, ÁLVARO OBREGÓN, CIUDAD DE MÉXICO	1) CIUDAD DE MEXICO 0013	INMUEBLE CON FACHADA Y ZAGUÁN BLANCO CON LÍNEAS AZULES Y ROJAS	ENTRE AJUSCO Y CALZADA DE LOS LEONES	PARTICULAR
32. ALVARO OBREGON	10. ALVARO OBREGON	3478	URBANA	513	513	1	B1	CALLE 24, NÚMERO 127, COLONIA OLIVAR DEL CONDE, CÓDIGO POSTAL 01408, ÁLVARO OBREGÓN, CIUDAD DE MÉXICO	1) CIUDAD DE MEXICO 0009	INMUEBLE CON FACHADA Y ZAGUÁN CAFÉ	ENTRE AVENIDA SANTA LUCIA Y MARIO MORENO	PARTICULAR
32. ALVARO OBREGON	10. ALVARO OBREGON	3478	URBANA	513	513	1	C1	CALLE 24, NÚMERO 133, COLONIA OLIVAR DEL CONDE, CÓDIGO POSTAL 01408, ÁLVARO OBREGÓN, CIUDAD DE MÉXICO	1) CIUDAD DE MEXICO 0009	INMUEBLE CON FACHADA ROSA Y ZAGUÁN NEGRO	ENTRE AVENIDA SANTA LUCIA Y MARIO MORENO	PARTICULAR
23. ALVARO OBREGON	10. ALVARO OBREGON	3479	URBANA	1308	1307	2	B1 , C1	PROLONGACIÓN GUERRERO, NÚMERO 107, COLONIA HOGAR Y REDENCIÓN, CÓDIGO POSTAL 01450, ÁLVARO OBREGÓN, CIUDAD DE MÉXICO	1) CIUDAD DE MEXICO 0003	PARQUE DE LA COLONIA HOGAR Y REDENCIÓN	ENTRE AVENIDA SANTA LUCIA Y CALLE MARIO MORENO	LUGAR PÚBLICO
23. ALVARO OBREGON	10. ALVARO OBREGON	3483	URBANA	1572	1569	3	B1 , C1 , C2	AVENIDA 5 DE MAYO, NÚMERO 100, COLONIA MERCED GÓMEZ, CÓDIGO POSTAL 01600, ÁLVARO OBREGÓN, CIUDAD DE MÉXICO	1) CIUDAD DE MEXICO 0021	LIGA OLMECA ASOCIACIÓN CIVIL	ENTRE AVENIDA LOMAS DE PLATEROS Y CALZADA DE LOS LEONES	LUGAR PÚBLICO
23. ALVARO OBREGON	10. ALVARO OBREGON	3484	URBANA	2065	2060	3	B1 , C1 , C2	CALLE LOMAS DE TARANGO, NÚMERO 111, COLONIA LOMAS DE TARANGO, CÓDIGO POSTAL 01620, ÁLVARO OBREGÓN, CIUDAD DE MÉXICO	1) CIUDAD DE MEXICO 0010	CENTRO SOCIAL LOMAS DE TARANGO	ESQUINA LOMA CHICA Y CALLE LOMAS DE TARANGO	OFICINA PÚBLICA
23. ALVARO OBREGON	10. ALVARO OBREGON	3486	URBANA	1922	1921	3	B1 , C1 , C2	CALLE LUZ Y FUERZA, NÚMERO 139, COLONIA LAS ÁGUILAS, CÓDIGO POSTAL 01710, ÁLVARO OBREGÓN, CIUDAD DE MÉXICO.	1) CIUDAD DE MEXICO 0011	INMUEBLE CON FACHADA BEIGE Y ZAGUÁN BLANCO	ENTRE CALZADA LAS ÁGUILAS Y CALLE CARDENALES	PARTICULAR
23. ALVARO OBREGON	10. ALVARO OBREGON	3487	URBANA	1030	1028	2	B1 , C1	CALZADA DE LOS LEONES, NÚMERO 115, COLONIA LAS ÁGUILAS, CÓDIGO POSTAL 01710, ÁLVARO OBREGÓN, CIUDAD DE MÉXICO	1) CIUDAD DE MEXICO 0013	EXPLANADA DE LA ENTRADA DEL EDIFICIO	ENTRE CALLE FUJIYAMA Y CALLE CÓNDR	PARTICULAR
23. ALVARO OBREGON	10. ALVARO OBREGON	3488	URBANA	941	939	2	B1 , C1	CALZADA DE LAS ÁGUILAS, NÚMERO 272, COLONIA LAS ÁGUILAS, CÓDIGO POSTAL 01710, ÁLVARO OBREGÓN, CIUDAD DE MÉXICO	1) CIUDAD DE MEXICO 0009	ESCUELA PRIVADA CENTRO UNIVERSITARIO ANGLO MEXICANO	ENTRE CALLE ESPIGONES Y CALLE PLEAMARES	ESCUELA
23. ALVARO OBREGON	10. ALVARO OBREGON	3489	URBANA	1108	1106	2	B1 , C1	CALLE CORDILLERA, NÚMERO 56, COLONIA LAS ÁGUILAS, CÓDIGO POSTAL 01710, ÁLVARO OBREGÓN, CIUDAD DE MÉXICO	1) CIUDAD DE MEXICO 0014	ESCUELA PÚBLICA JARDÍN DE NIÑOS AMPARO PEREYRA	ENTRE CALLE ESPIGONES Y CALLE ALBUFERAS	ESCUELA
23. ALVARO OBREGON	10. ALVARO OBREGON	3490	URBANA	1524	1523	3	B1 , C1 , C2	CALLE ESCOLLO, NÚMERO 341, COLONIA AMPLIACIÓN LAS ÁGUILAS, CÓDIGO POSTAL 01750, ÁLVARO OBREGÓN, CIUDAD DE MÉXICO	1) CIUDAD DE MEXICO 0036	INMUEBLE CON FACHADA BEIGE Y ZAGUÁN CAFÉ	ENTRE CALLE TARANGO Y CALLE DUNA	PARTICULAR
23. ALVARO OBREGON	10. ALVARO OBREGON	3492	URBANA	1554	1554	3	B1 , C1 , C2	AVENIDA CENTENARIO, NÚMERO 1080, COLONIA PONCIANO ARRIAGA, CÓDIGO POSTAL 01645, ÁLVARO OBREGÓN, CIUDAD DE MÉXICO	1) CIUDAD DE MEXICO 0061	UNIDAD HABITACIONAL LA PERA XOCHINAHUAC	ENTRE CALLE RICARDO FLORES MAGON Y CALLE PINO	PARTICULAR
23. ALVARO OBREGON	10. ALVARO OBREGON	3493	URBANA	1070	1069	2	B1 , C1	CALLE 1, SIN NÚMERO, COLONIA HERÓN PROAL, CÓDIGO POSTAL 01640, ÁLVARO OBREGÓN, CIUDAD DE MÉXICO	1) CIUDAD DE MEXICO 0081	ESCUELA PÚBLICA JARDÍN DE NIÑOS JOSÉ JOAQUÍN FERNÁNDEZ DE LIZARDI	ENTRE AVENIDA CENTENARIO Y CALLE 2	ESCUELA

Distrito Local	Municipio	Sección	Tipo Sección	Padrón Electoral	Listado Nominal	Total casillas	Casillas a Instalar	Domicilio	Localidad y Manzana	Ubicación	Referencia	Tipo Domicilio
23. ALVARO OBREGON	10. ALVARO OBREGON	3494	URBANA	1609	1605	3	B1 , C1 , C2	CALLE ÁNGEL REYES, SIN NÚMERO, COLONIA HERÓN PROAL, CÓDIGO POSTAL 01640, ÁLVARO OBREGÓN, CIUDAD DE MÉXICO	1) CIUDAD DE MEXICO 0001	ESCUELA PÚBLICA PRIMARIA EULALIA GUZMÁN BARRÓN	ENTRE CALLE MINAS Y CALLE 1	ESCUELA
23. ALVARO OBREGON	10. ALVARO OBREGON	3495	URBANA	535	535	1	B1	CALLE BELÉN DE LAS FLORES, MANZANA 1 LOTE 7, COLONIA JURISTAS, CÓDIGO POSTAL 01650, ÁLVARO OBREGÓN, CIUDAD DE MÉXICO	1) CIUDAD DE MEXICO 0008	INMUEBLE FACHADA VERDE, ZAGUÁN BLANCO	ENTRE AVENIDA CENTENARIO Y CALLE LICENCIADO ALFONSO NORIEGA CANTÚ	PARTICULAR
23. ALVARO OBREGON	10. ALVARO OBREGON	3495	URBANA	1070	1070	2	C1 , C2	CALLE JORGE SÁNCHEZ CORDERO, MANZANA 2 LOTE 15, COLONIA LOS JURISTAS, CÓDIGO POSTAL 01650, ÁLVARO OBREGÓN, CIUDAD DE MÉXICO	1) CIUDAD DE MEXICO 0045	INMUEBLE CON FACHADA CREMA Y ZAGUÁN MARRÓN	ENTRE AVENIDA CENTENARIO Y CALLE LICENCIADO ALFONSO NORIEGA CANTÚ	PARTICULAR
23. ALVARO OBREGON	10. ALVARO OBREGON	3496	URBANA	929	927	2	B1 , C1	CALLE TAPUYAS ESQUINA GUAJIRAS, SIN NÚMERO, COLONIA SEGUNDO REACOMODO DE TLACUITLAPA, CÓDIGO POSTAL 01650, ÁLVARO OBREGÓN, CIUDAD DE MÉXICO	1) CIUDAD DE MEXICO 0003	PALAPA TECHADA CONUMAL	ENTRE CALLE ARAUCANOS Y CALLE CAYAPOS	LUGAR PÚBLICO
23. ALVARO OBREGON	10. ALVARO OBREGON	3497	URBANA	1436	1432	2	B1 , C1	PRIMER CIRCUITO CENTENARIO, NÚMERO 59, COLONIA HERÓN PROAL, CÓDIGO POSTAL 01640, ÁLVARO OBREGÓN, CIUDAD DE MÉXICO	1) CIUDAD DE MEXICO 0006	ESCUELA PÚBLICA PRIMARIA TORIBIO VELAZCO FRÍAS	ENTRE CALLE 6 Y CALLE 9	ESCUELA
23. ALVARO OBREGON	10. ALVARO OBREGON	3498	URBANA	1042	1041	2	B1 , C1	CALLE 1, NÚMERO 29, COLONIA HERÓN PROAL, CÓDIGO POSTAL 01640, ÁLVARO OBREGÓN, CIUDAD DE MÉXICO	1) CIUDAD DE MEXICO 0008	INMUEBLE CON FACHADA DE TABIQUE RUSTICO Y ZAGUÁN CAFÉ	ENTRE AVENIDA CENTENARIO Y CALLE 2	PARTICULAR
23. ALVARO OBREGON	10. ALVARO OBREGON	3498	URBANA	521	520	1	C2	CALLE 2, NÚMERO 44, COLONIA HERÓN PROAL, CÓDIGO POSTAL 01640, ÁLVARO OBREGÓN, CIUDAD DE MÉXICO	1) CIUDAD DE MEXICO 0010	INMUEBLE CON FACHADA AZUL Y ZAGUÁN BLANCO	ENTRE CALLE 1 Y CALLE 3	PARTICULAR
23. ALVARO OBREGON	10. ALVARO OBREGON	3499	URBANA	1346	1345	2	B1 , C1	CALLE TARANGO, NÚMERO 231, COLONIA AMPLIACIÓN LAS ÁGUILAS, CÓDIGO POSTAL 01710, ÁLVARO OBREGÓN, CIUDAD DE MÉXICO	1) CIUDAD DE MEXICO 0011	INMUEBLE CON FACHADA DE LÁMINA Y ZAGUÁN CAFÉ	ENTRE SEXTA CERRADA DE TARANGO Y QUINTO ANDADOR ESCOLLO	PARTICULAR
23. ALVARO OBREGON	10. ALVARO OBREGON	3500	URBANA	1220	1217	2	B1 , C1	CALZADA DE LAS ÁGUILAS, SIN NÚMERO, COLONIA LAS ÁGUILAS, CÓDIGO POSTAL 01710, ÁLVARO OBREGÓN, CIUDAD DE MÉXICO	1) CIUDAD DE MEXICO 0031	ESCUELA PÚBLICA PRIMARIA EDUARDO FACHA GUTIÉRREZ	ENTRE TERCERA CERRADA DE LAS ÁGUILAS Y PRIMERA CERRADA DE LAS ÁGUILAS	ESCUELA
23. ALVARO OBREGON	10. ALVARO OBREGON	3501	URBANA	1111	1110	2	B1 , C1	CALLE REMOLINO, NÚMERO 133, COLONIA AMPLIACIÓN LOS ALPES, CÓDIGO POSTAL 01710, ÁLVARO OBREGÓN, CIUDAD DE MÉXICO	1) CIUDAD DE MEXICO 0028	INMUEBLE CON FACHADA Y ZAGUÁN BEIGE	ENTRE CALLE EMBOCADURA Y BARRANCA	PARTICULAR
23. ALVARO OBREGON	10. ALVARO OBREGON	3502	URBANA	842	839	2	B1 , C1	CALLE MINAS, NÚMERO 68, COLONIA LAS ÁGUILAS, CÓDIGO POSTAL 01710, ÁLVARO OBREGÓN, CIUDAD DE MÉXICO	1) CIUDAD DE MEXICO 0010	INMUEBLE CON FACHADA DE TABIQUE ROJO Y ZAGUÁN BEIGE	ENTRE TERCERA CERRADA DE PILARES Y CERRADA DE MINAS	PARTICULAR
23. ALVARO OBREGON	10. ALVARO OBREGON	3503	URBANA	931	926	2	B1 , C1	CALLE PARICUTÍN, NÚMERO 10, COLONIA ÁGUILAS PILARES, CÓDIGO POSTAL 01710, ÁLVARO OBREGÓN, CIUDAD DE MÉXICO.	1) CIUDAD DE MEXICO 0019	INMUEBLE CON FACHADA AZUL Y ZAGUÁN CAFÉ	ENTRE PRIMERA CERRADA DE PILARES Y SEGUNDA CERRADA DE PILARES	PARTICULAR
23. ALVARO OBREGON	10. ALVARO OBREGON	3506	URBANA	1540	1540	3	B1 , C1 , C2	CALLE CALZADA DE LAS ÁGUILAS, SIN NÚMERO, COLONIA AMPLIACIÓN LAS ÁGUILAS, CÓDIGO POSTAL 01710, ÁLVARO OBREGÓN, CIUDAD DE MÉXICO	1) CIUDAD DE MEXICO 0087	ESCUELA PÚBLICA SECUNDARIA DIURNA NÚMERO 222 TLALOC	A UN COSTADO DE LA CRUZ ROJA	ESCUELA

CEP-53

Distrito Local	Municipio	Sección	Tipo Sección	Padrón Electoral	Listado Nominal	Total casillas	Casillas a Instalar	Domicilio	Localidad y Manzana	Ubicación	Referencia	Tipo Domicilio
23. ALVARO OBREGON	10. ALVARO OBREGON	3507	URBANA	2058	2050	3	B1, C1, C2	CALLE TARANGO, SIN NÚMERO, COLONIA AMPLIACIÓN LAS ÁGUILAS TERCER PARQUE, CÓDIGO POSTAL 01710, ÁLVARO OBREGÓN, CIUDAD DE MÉXICO	1) CIUDAD DE MEXICO 0001	CENTRO DE DESARROLLO COMUNITARIO TARANGO	ENTRE ANDADOR 5 Y ANDADOR 6	OFICINA PÚBLICA
23. ALVARO OBREGON	10. ALVARO OBREGON	3508	URBANA	1760	1757	3	B1, C1, C2	CALLE ESCOLLO, NÚMERO 38, COLONIA AMPLIACIÓN LAS ÁGUILAS, CÓDIGO POSTAL 01710, ÁLVARO OBREGÓN, CIUDAD DE MÉXICO	1) CIUDAD DE MEXICO 0090	ESCUELA PRIVADA PRESCOLAR FLOR DE LIZ	ENTRE ANDADOR 12 Y ANDADOR 9 TARANGO	ESCUELA
23. ALVARO OBREGON	10. ALVARO OBREGON	3509	URBANA	1194	1193	2	B1, C1	CALLE TARANGO, MANZANA 12 LOTE 14, COLONIA SAN CLEMENTE, CÓDIGO POSTAL 01740, ÁLVARO OBREGÓN, CIUDAD DE MÉXICO	1) CIUDAD DE MEXICO 0092	TALLER MECÁNICO	ENTRE CALLE OYAMEL Y ANDADOR 17	PARTICULAR
23. ALVARO OBREGON	10. ALVARO OBREGON	3510	URBANA	1135	1133	2	B1, C1	CALLE TARANGO, MANZANA 13 LOTE 37, COLONIA SAN CLEMENTE, CÓDIGO POSTAL 01740, ÁLVARO OBREGÓN, CIUDAD DE MÉXICO	1) CIUDAD DE MEXICO 0057	INMUEBLE CON FACHADA DE TABIQUE ROJO Y ZAGUÁN CAFÉ	ENTRE PRIMERA CERRADA DE TARANGO Y SEGUNDA CERRADA DE CAMELIA	PARTICULAR
23. ALVARO OBREGON	10. ALVARO OBREGON	3511	URBANA	1342	1342	2	B1, C1	CALLE PUENTE NACIONAL, NÚMERO 100, COLONIA SAN CLEMENTE, CÓDIGO POSTAL 01740, ÁLVARO OBREGÓN, CIUDAD DE MÉXICO	1) CIUDAD DE MEXICO 0027	CENTRO DE DESARROLLO COMUNITARIO PUENTE COLORADO	ENTRE SEGUNDA CERRADA DE PUENTE NACIONAL Y PRIMERA CERRADA DE JACARANDAS	OFICINA PÚBLICA
23. ALVARO OBREGON	10. ALVARO OBREGON	3512	URBANA	518	517	1	B1	CALLE PUENTE MORALILLO, NÚMERO 38, COLONIA PUENTE COLORADO, CÓDIGO POSTAL 01730, ÁLVARO OBREGÓN, CIUDAD DE MÉXICO	1) CIUDAD DE MEXICO 0015	INMUEBLE CON FACHADA DE TABIQUE ROJO Y ZAGUÁN CAFÉ	ENTRE CALZADA DE LAS ÁGUILAS Y CALLE PUENTE METLAC	PARTICULAR
23. ALVARO OBREGON	10. ALVARO OBREGON	3512	URBANA	517	517	1	C1	CALLE PUENTE MORALILLO, NÚMERO 47, COLONIA PUENTE COLORADO, CÓDIGO POSTAL 01730, ÁLVARO OBREGÓN, CIUDAD DE MÉXICO	1) CIUDAD DE MEXICO 0012	INMUEBLE CON FACHADA AMARILLA Y ZAGUÁN GRIS	ENTRE CALZADA DE LAS ÁGUILAS Y CALLE PUENTE METLAC	PARTICULAR
23. ALVARO OBREGON	10. ALVARO OBREGON	3513	URBANA	2799	2795	4	B1, C1, C2, C3	CALLE VIOLETA, SIN NÚMERO, COLONIA ZOTOLITLA, CÓDIGO POSTAL 01650, ÁLVARO OBREGÓN, CIUDAD DE MÉXICO	1) CIUDAD DE MEXICO 0027	SALÓN DE FIESTAS	ENTRE CALLE ORQUÍDEA Y CERRADA CLAVELES	PARTICULAR
23. ALVARO OBREGON	10. ALVARO OBREGON	3514	URBANA	1072	1072	2	B1, C1	CALLE MIXTECA, NÚMERO 99, COLONIA TLACUITLAPA, CÓDIGO POSTAL 01650, ÁLVARO OBREGÓN, CIUDAD DE MÉXICO	1) CIUDAD DE MEXICO 0038	INMUEBLE CON FACHADA DE TABIQUE Y ZAGUÁN CAFÉ	ENTRE CALLE OLMECA Y AVENIDA CENTENARIO	PARTICULAR
23. ALVARO OBREGON	10. ALVARO OBREGON	3514	URBANA	536	536	1	C2	CALLE AZTECA, NÚMERO OFICIAL 9, MANZANA A LOTE 8, COLONIA TLACUITLAPA, CÓDIGO POSTAL 01650, ÁLVARO OBREGÓN, CIUDAD DE MÉXICO	1) CIUDAD DE MEXICO 0001	INMUEBLE CON FACHADA DE CEMENTO Y ZAGUÁN NEGRO	ENTRE AVENIDA CENTENARIO Y CALLE OLMECA	PARTICULAR
23. ALVARO OBREGON	10. ALVARO OBREGON	3515	URBANA	1077	1077	2	B1, C1	QUINTA CERRADA DE PITÁGORAS, MANZANA 4 LOTE 21, COLONIA LA MILAGROSA, CÓDIGO POSTAL 01650, ÁLVARO OBREGÓN, CIUDAD DE MÉXICO	1) CIUDAD DE MEXICO 0012	INMUEBLE CON FACHADA AMARILLA Y REJA NEGRA	ENTRE PLATÓN Y CUARTA CERRADA DE PITÁGORAS	PARTICULAR
23. ALVARO OBREGON	10. ALVARO OBREGON	3516	URBANA	1187	1187	2	B1, C1	CALLE TEOTIHUACÁN, MANZANA 7 LOTE 15, COLONIA AMPLIACIÓN TLACUITLAPA, CÓDIGO POSTAL 01650, ÁLVARO OBREGÓN, CIUDAD DE MÉXICO	1) CIUDAD DE MEXICO 0045	INMUEBLE CON FACHADA DE TABIQUE Y ZAGUÁN AZUL	ENTRE PRIMERA CERRADA MIXTECA Y CALLEJÓN TECOLCOCTLA	PARTICULAR
23. ALVARO OBREGON	10. ALVARO OBREGON	3516	URBANA	593	593	1	C2	CALLE TENOCHTITLAN, NÚMERO 46, COLONIA AMPLIACIÓN TLACUITLAPA, CÓDIGO POSTAL 01650, ÁLVARO OBREGÓN, CIUDAD DE MÉXICO	1) CIUDAD DE MEXICO 0045	INMUEBLE CON FACHADA DE TABIQUE ROJO Y ZAGUÁN GRIS	ENTRE PRIMERA CERRADA MIXTECA Y CALLEJÓN TECOLCOCTLA	PARTICULAR








Distrito Local	Municipio	Sección	Tipo Sección	Padrón Electoral	Listado Nominal	Total casillas	Casillas a Instalar	Domicilio	Localidad y Manzana	Ubicación	Referencia	Tipo Domicilio
23. ALVARO OBREGON	10. ALVARO OBREGON	3517	URBANA	1141	1140	2	B1, C1	CALZADA DE LAS ÁGUILAS, NÚMERO 1459, COLONIA LOMAS DE LAS ÁGUILAS, CÓDIGO POSTAL 01730, ÁLVARO OBREGÓN, CIUDAD DE MÉXICO	1) CIUDAD DE MEXICO 0005	ACADEMIA DE DANZA SCANDA DANCE	ENTRE CALLE DE LOS PICAGRECS Y CERRADA DE LOS CORMORÁN	PARTICULAR
23. ALVARO OBREGON	10. ALVARO OBREGON	3518	URBANA	1137	1136	2	B1, C1	CALLE PETRELES, SIN NÚMERO, COLONIA PUENTE COLORADO, CÓDIGO POSTAL 01730, ÁLVARO OBREGÓN, CIUDAD DE MÉXICO	1) CIUDAD DE MEXICO 0007	ESCUELA PÚBLICA PRIMARIA FORD 20	ENTRE CALLE RÍO CHICO Y CALLE PUENTE TAMOS	ESCUELA
23. ALVARO OBREGON	10. ALVARO OBREGON	3519	URBANA	1096	1096	2	B1, C1	CALLE RÍO AMECA, MANZANA D LOTE 10, COLONIA AMPLIACIÓN PUENTE COLORADO, CÓDIGO POSTAL 01730, ÁLVARO OBREGÓN, CIUDAD DE MÉXICO	1) CIUDAD DE MEXICO 0015	INMUEBLE CON FACHADA DE PIEDRA Y ZAGUÁN NEGRO	ENTRE AVENIDA RÍO GUADALUPE Y RÍO LAJA	PARTICULAR
23. ALVARO OBREGON	10. ALVARO OBREGON	3519	URBANA	547	547	1	C2	CALLE PUENTE METLAC, MANZANA G LOTE 31, COLONIA AMPLIACIÓN PUENTE COLORADO, CÓDIGO POSTAL 01730, ÁLVARO OBREGÓN, CIUDAD DE MÉXICO	1) CIUDAD DE MEXICO 0039	INMUEBLE CON FACHADA GRIS Y ZAGUÁN AZUL	ENTRE CALLE RÍO LAJA Y AVENIDA RÍO GUADALUPE	PARTICULAR
23. ALVARO OBREGON	10. ALVARO OBREGON	3520	URBANA	748	748	1	B1	CALLE RÍO GRIJALVA, MANZANA O LOTE 7, COLONIA AMPLIACIÓN PUENTE COLORADO, CÓDIGO POSTAL 01730, ÁLVARO OBREGÓN, CIUDAD DE MÉXICO	1) CIUDAD DE MEXICO 0086	INMUEBLE CON FACHADA BLANCA Y ZAGUÁN NEGRO	ENTRE AVENIDA RÍO GUADALUPE Y CALLE RÍO VOLGA	PARTICULAR
23. ALVARO OBREGON	10. ALVARO OBREGON	3520	URBANA	748	748	1	C1	CALLE RÍO LERMA, MANZANA M LOTE 9, COLONIA AMPLIACIÓN PUENTE COLORADO, CÓDIGO POSTAL 01730, ÁLVARO OBREGÓN, CIUDAD DE MÉXICO	1) CIUDAD DE MEXICO 0020	INMUEBLE CON FACHADA ROSA Y ZAGUÁN BLANCO	ENTRE CALLE RÍO COLORADO Y CALLE RÍO GRIJALVA	PARTICULAR
23. ALVARO OBREGON	10. ALVARO OBREGON	3521	URBANA	708	708	1	B1	CALLE ALMOREJOS, LOTE 3 MANZANA 15, COLONIA SAN CLEMENTE SUR, CÓDIGO POSTAL 01740, ÁLVARO OBREGÓN, CIUDAD DE MÉXICO	1) CIUDAD DE MEXICO 0078	INMUEBLE CON FACHADA ROJA Y ZAGUÁN GRIS	ENTRE CALLE BALSAMINA Y CALLE RÍO BALSAS	PARTICULAR
23. ALVARO OBREGON	10. ALVARO OBREGON	3521	URBANA	707	707	1	C1	CALLE ALMOREJOS, NÚMERO 70, COLONIA SAN CLEMENTE SUR, CÓDIGO POSTAL 01740, ÁLVARO OBREGÓN, CIUDAD DE MÉXICO	1) CIUDAD DE MEXICO 0078	INMUEBLE CON FACHADA AMARILLA Y ZAGUÁN CAFÉ	ENTRE ANDADOR PINOS Y CALLE RÍO BALSAS	PARTICULAR
23. ALVARO OBREGON	10. ALVARO OBREGON	3523	URBANA	961	961	2	B1, C1	CELLE ALCANFORES, SIN NÚMERO, COLONIA SAN CLEMENTE SUR, CÓDIGO POSTAL 01740, ÁLVARO OBREGÓN, CIUDAD DE MÉXICO	1) CIUDAD DE MEXICO 0074	PARQUE RECREATIVO ALCANFORES O DE LAS TORTUGAS	ENTRE AVENIDA DE LOS PINOS Y CALLE FRESNOS	LUGAR PÚBLICO
23. ALVARO OBREGON	10. ALVARO OBREGON	3524	URBANA	937	936	2	B1, C1	SEGUNDA CERRADA DE BAHÍA, NÚMERO 1, COLONIA AMPLIACIÓN LAS ÁGUILAS, CÓDIGO POSTAL 01710, ÁLVARO OBREGÓN, CIUDAD DE MÉXICO	1) CIUDAD DE MEXICO 0071	INMUEBLE CON FACHADA AMARILLA Y NEGRA CON ZAGUÁN NEGRO	ENTRE TERCERA CERRADA DE BAHÍA Y CALLE BAHÍA	PARTICULAR
23. ALVARO OBREGON	10. ALVARO OBREGON	3526	URBANA	728	726	1	B1	CALLE ARRECIFE, NÚMERO 60 BIS, COLONIA AMPLIACIÓN LAS ÁGUILAS, CÓDIGO POSTAL 01710, ÁLVARO OBREGÓN, CIUDAD DE MÉXICO	1) CIUDAD DE MEXICO 0033	INMUEBLE CON FACHADA DE PIEDRA Y ZAGUÁN CAFÉ	ENTRE CALLE MESETA Y CALLE BAHÍA	PARTICULAR
23. ALVARO OBREGON	10. ALVARO OBREGON	3526	URBANA	727	726	1	C1	CALLE ARRECIFE, NÚMERO 72, COLONIA AMPLIACIÓN LAS ÁGUILAS, CÓDIGO POSTAL 01710, ÁLVARO OBREGÓN	1) CIUDAD DE MEXICO 0033	INMUEBLE CON FACHADA COLOR MELÓN Y ZAGUÁN NEGRO	ENTRE CALLE MESETA Y CALLE BAHÍA	PARTICULAR
23. ALVARO OBREGON	10. ALVARO OBREGON	3534	URBANA	886	884	2	B1, C1	CALLE ABADEJOS, NÚMERO 226, COLONIA LOMAS DE LAS ÁGUILAS, CÓDIGO POSTAL 01730, ÁLVARO OBREGÓN, CIUDAD DE MÉXICO	1) CIUDAD DE MEXICO 0014	ESCUELA PRIVADA COMUNIDAD INFANTIL MONTESSORI	ENTRE CALLE BUHARROS Y CALLE DE LAS CACATUAS	ESCUELA

Distrito Local	Municipio	Sección	Tipo Sección	Padrón Electoral	Listado Nominal	Total casillas	Casillas a Instalar	Domicilio	Localidad y Manzana	Ubicación	Referencia	Tipo Domicilio
23. ALVARO OBREGON	10. ALVARO OBREGON	3536	URBANA	1307	1306	2	B1 , C1	AVENIDA PASEO DEL BOSQUE, SIN NÚMERO, COLONIA BOSQUES DE TARANGO, CÓDIGO POSTAL 01580, ÁLVARO OBREGÓN, CIUDAD DE MÉXICO	1) CIUDAD DE MEXICO 0062	PARQUE TARANGO	ENTRE AVENIDA DE LOS ARTISTAS Y SUPERVÍA PONIENTE	LUGAR PÚBLICO
20. CUAJIMALPA DE MORELOS	10. ALVARO OBREGON	3537	URBANA	1295	1294	2	B1 , C1	CALLE CHARTRES, SIN NÚMERO, COLONIA VILLA VERDÚN, CÓDIGO POSTAL 01810, ÁLVARO OBREGÓN, CIUDAD DE MÉXICO	1) CIUDAD DE MEXICO 0020	CENTRO CULTURAL ASOCIACIÓN CIVIL	ENTRE CALLE LYON Y CALLE AVIÑÓN	OFICINA PÚBLICA
20. CUAJIMALPA DE MORELOS	10. ALVARO OBREGON	3538	URBANA	975	974	2	B1 , C1	CALLE REIMS, NÚMERO 99, COLONIA VILLA VERDÚN, CÓDIGO POSTAL 01810, ÁLVARO OBREGÓN, CIUDAD DE MÉXICO	1) CIUDAD DE MEXICO 0039	INMUEBLE CON FACHADA GRIS Y REJA NEGRA	CALLE REIMS Y CALZADA DE LAS ÁGUILAS	PARTICULAR
20. CUAJIMALPA DE MORELOS	10. ALVARO OBREGON	3558	URBANA	2678	2672	4	B1 , C1 , C2 , C3	CERRADA TORRES DE TEPITO, NÚMERO 15, COLONIA PUEBLO SAN BARTOLO AMEYALCO, CÓDIGO POSTAL 01800, ÁLVARO OBREGÓN, CIUDAD DE MÉXICO	1) CIUDAD DE MEXICO 0036	INMUEBLE CON FACHADA LILA Y ZAGUÁN MADERA CAFÉ	ENTRE PRIMER PRIVADA DE TORRES DE TEPITO Y CAMINO VIEJO A MIXCOAC.	PARTICULAR
20. CUAJIMALPA DE MORELOS	10. ALVARO OBREGON	3559	URBANA	1692	1690	3	B1 , C1 , C2	CALLE PURÍSIMA, SIN NÚMERO, COLONIA PUEBLO SAN BARTOLO AMEYALCO, CÓDIGO POSTAL 01800, ÁLVARO OBREGÓN, CIUDAD DE MÉXICO	1) CIUDAD DE MEXICO 0018	ESCUELA PÚBLICA PRIMARIA CARMEN SERDÁN	ENTRE PRIVADA PURÍSIMA Y CAMINO VIEJO A MIXCOAC	ESCUELA
20. CUAJIMALPA DE MORELOS	10. ALVARO OBREGON	3560	URBANA	1593	1591	3	B1 , C1 , C2	CALLE CUAUHTÉMOC, NÚMERO 8, COLONIA PUEBLO SAN BARTOLO AMEYALCO, CÓDIGO POSTAL 01800, ÁLVARO OBREGÓN, CIUDAD DE MÉXICO	1) CIUDAD DE MEXICO 0010	INMUEBLE CON FACHADA AMARILLA Y ZAGUÁN NEGRO	ENTRE CALLE PURÍSIMA Y CALLE FRANCISCO I MADERO	PARTICULAR
20. CUAJIMALPA DE MORELOS	10. ALVARO OBREGON	3562	URBANA	2024	2020	3	B1 , C1 , C2	CALZADA DESIERTO DE LOS LEONES, NÚMERO 5917, COLONIA OLIVAR DE LOS PADRES, CÓDIGO POSTAL 01740, ÁLVARO OBREGÓN, CIUDAD DE MÉXICO	1) CIUDAD DE MEXICO 0009	ESCUELA PRIVADA COLEGIO BRITÁNICO EDRON	ENTRE CERRADA HIDALGO Y DESIERTO DE LOS LEONES	ESCUELA
20. CUAJIMALPA DE MORELOS	10. ALVARO OBREGON	3582	URBANA	1152	1152	2	B1 , C1	CALLE XAXALPA, NÚMERO 15, COLONIA PUEBLO SAN BARTOLO AMEYALCO, CÓDIGO POSTAL 01800, ÁLVARO OBREGÓN, CIUDAD DE MÉXICO	1) CIUDAD DE MEXICO 0037	INMUEBLE CON FACHADA AMARILLA Y ZAGUÁN NEGRO	ENTRE PRIVADA BUGAMBILIA Y SEGUNDA CERRADA DE XAXALPA	PARTICULAR
20. CUAJIMALPA DE MORELOS	10. ALVARO OBREGON	3582	URBANA	576	576	1	C2	PRIVADA DE XAXALPA, NÚMERO 5, PUEBLO DE SAN BARTOLO AMEYALCO, CÓDIGO POSTAL 01800, ÁLVARO OBREGÓN	1) CIUDAD DE MEXICO 0023	INMUEBLE CON FACHADA CON TABIQUE ROJO Y ZAGUÁN NEGRO	ENTRE CALLE MIGUEL HIDALGO Y CERRADA XOMETL	PARTICULAR
20. CUAJIMALPA DE MORELOS	10. ALVARO OBREGON	3582	URBANA	576	576	1	C3	PRIVADA DE XAXALPA, NÚMERO 17, PUEBLO DE SAN BARTOLO AMEYALCO, CÓDIGO POSTAL 01800, ÁLVARO OBREGÓN	1) CIUDAD DE MEXICO 0037	INMUEBLE CON FACHADA AMARILLA CON ZAGUÁN CAFÉ	ENTRE CALLE XAXALPA Y CALLE SAUCO	PARTICULAR
20. CUAJIMALPA DE MORELOS	10. ALVARO OBREGON	3583	URBANA	1998	1994	3	B1 , C1 , C2	CALLE CEDROS, NÚMERO 27, COLONIA PUEBLO SAN BARTOLO AMEYALCO, CÓDIGO POSTAL 01800, ÁLVARO OBREGÓN, CIUDAD DE MÉXICO	1) CIUDAD DE MEXICO 0014	SALÓN CEDRAL	ENTRE CALLE CEDROS Y CALLEJÓN CARRANZA	PARTICULAR
20. CUAJIMALPA DE MORELOS	10. ALVARO OBREGON	3584	URBANA	2918	2912	4	B1 , C1 , C2 , C3	CALLE RAFAEL CHECA, NÚMERO 2, COLONIA PUEBLO SANTA ROSA XOCHIAC, CÓDIGO POSTAL 01830, ÁLVARO OBREGÓN, CIUDAD DE MÉXICO	1) CIUDAD DE MEXICO 0027	ESCUELA PÚBLICA PRIMARIA CENOBIA GARCÍA NAVA	ENTRE CALLE DEL CARMEN Y CALLE JOSÉ LUIS CUEVAS	ESCUELA
20. CUAJIMALPA DE MORELOS	4. CUAJIMALPA DE MORELOS	3585	URBANA	2107	2104	3	B1 , C1 , C2	CARRETERA SANTA ROSA SAN MATEO, NÚMERO 24, COLONIA PUEBLO SANTA ROSA XOCHIAC, CÓDIGO POSTAL 01830, CUAJIMALPA DE MORELOS, CIUDAD DE MÉXICO	1) CIUDAD DE MEXICO 0058	INMUEBLE CON FACHADA BLANCA Y ZAGUÁN NEGRO	ENTRE CALLE LA ESCONDIDA Y CARRETERA SAN MATEO SANTA ROSA	PARTICULAR

Distrito Local	Municipio	Sección	Tipo Sección	Padrón Electoral	Listado Nominal	Total casillas	Casillas a Instalar	Domicilio	Localidad y Manzana	Ubicación	Referencia	Tipo Domicilio
20. CUAJIMALPA DE MORELOS	4. CUAJIMALPA DE MORELOS	3586	URBANA	3491	3490	5	B1, C1, C2, C3, C4	CALZADA DESIERTO DE LOS LEONES, NÚMERO 79 BIS, COLONIA PUEBLO SANTA ROSA XOCHIAC, CÓDIGO POSTAL 01830, CUAJIMALPA DE MORELOS, CIUDAD DE MÉXICO	1) CIUDAD DE MEXICO 0005	SALÓN DE FIESTAS MONTESINOS	ENTRE PROLONGACIÓN ACUEDUCTO Y CALLE PRIVADA PROGRESO	PARTICULAR
20. CUAJIMALPA DE MORELOS	4. CUAJIMALPA DE MORELOS	3587	URBANA	2443	2442	4	B1, C1, C2, C3	CALLE RAFAEL CHECA, NÚMERO 59, COLONIA PUEBLO DE SANTA ROSA XOCHIAC, CÓDIGO POSTAL 01830, CUAJIMALPA DE MORELOS, CIUDAD DE MÉXICO	1) CIUDAD DE MEXICO 0068	ESCUELA PÚBLICA PRIMARIA MADRE MEXICANA	ENTRE CALLE RAFAEL CHECA Y CERRADA SANTA TERESA	ESCUELA
20. CUAJIMALPA DE MORELOS	10. ALVARO OBREGON	3588	URBANA	1156	1154	2	B1, C1	CALLE OJO DE AGUA, NÚMERO 18A, COLONIA PUEBLO SANTA ROSA XOCHIAC, CÓDIGO POSTAL 01830, ÁLVARO OBREGÓN, CIUDAD DE MÉXICO	1) CIUDAD DE MEXICO 0005	SALÓN DE EVENTOS	PROLONGACIÓN REAL DE GUADALUPE Y PRIMERA CERRADA DE OJO DE AGUA	PARTICULAR
20. CUAJIMALPA DE MORELOS	10. ALVARO OBREGON	3588	URBANA	1154	1152	2	C2, C3	CALZADA DESIERTO DE LOS LEONES, SIN NÚMERO, COLONIA PUEBLO DE SANTA ROSA XOCHIAC, CÓDIGO POSTAL 01830, ÁLVARO OBREGON, CIUDAD DE MÉXICO	1) CIUDAD DE MEXICO 0020	TANQUE DE AGUA HUAYATLALCO SACMEX	ENTRA CALLE LA GRANJA Y CERRADA DE HUAYATLALCO	OFICINA PÚBLICA
20. CUAJIMALPA DE MORELOS	10. ALVARO OBREGON	3589	URBANA	3101	3097	5	B1, C1, C2, C3, C4	CALLE PALMAS, SIN NÚMERO, COLONIA PUEBLO SAN BARTOLO AMEYALCO, CÓDIGO POSTAL 01800, ÁLVARO OBREGÓN, CIUDAD DE MÉXICO	1) CIUDAD DE MEXICO 0041	CASA HOGAR Y FUTURO, ASOCIACIÓN CIVIL	ENTRE CALZADA DESIERTO DE LOS LEONES Y PROLONGACIÓN PALMAS	LUGAR PÚBLICO
20. CUAJIMALPA DE MORELOS	4. CUAJIMALPA DE MORELOS	3594	URBANA	2485	2482	4	B1, C1, C2, C3	CALZADA DESIERTO DE LOS LEONES, NÚMERO 8350, COLONIA PUEBLO SANTA ROSA XOCHIAC, CÓDIGO POSTAL 01830, CUAJIMALPA DE MORELOS, CIUDAD DE MÉXICO	1) CIUDAD DE MEXICO 0040	INMUEBLE CON FACHADA BLANCA Y REJA ROJA	ENTRE CALLE TLALOCOTILPAN Y CALLE LA BRECHA	PARTICULAR
20. CUAJIMALPA DE MORELOS	10. ALVARO OBREGON	3602	URBANA	2410	2406	4	B1, C1, C2, C3	CALLE CAMINO VIEJO A MIXCOAC, NÚMERO 36, COLONIA PUEBLO SAN BARTOLO AMEYALCO, CÓDIGO POSTAL 01800, ÁLVARO OBREGÓN, CIUDAD DE MÉXICO	1) CIUDAD DE MEXICO 0053	SALÓN Y JARDÍN DE EVENTOS ESPEJO DE AGUA	ENTRE CALLE TIANQUISCOAPAN Y CERRADA LAS TORRES	PARTICULAR
23. ALVARO OBREGON	10. ALVARO OBREGON	3603	URBANA	332	331	1	B1	AVENIDA CENTENARIO, NÚMERO 3012, COLONIA BOSQUES DE TARANGO, CÓDIGO POSTAL 01580, ÁLVARO OBREGÓN, CIUDAD DE MÉXICO	1) CIUDAD DE MEXICO 0035	SALA DE JUNTAS	ENTRE RESIDENCIAL MISIONES DE TARANGO Y RESIDENCIAL HACIENDA DE TARANGO	LUGAR PÚBLICO
23. ALVARO OBREGON	10. ALVARO OBREGON	3604	URBANA	1160	1154	2	B1, C1	AVENIDA GUAJIRAS, SIN NÚMERO, COLONIA SEGUNDO REACOMODO DE TLACUITLAPA, CÓDIGO POSTAL 01650, ÁLVARO OBREGÓN, CIUDAD DE MÉXICO	1) CIUDAD DE MEXICO 0001	CASA DEL ADULTO MAYOR	ENTRE CALLE DIEGUITAS Y AVENIDA CENTENARIO	OFICINA PÚBLICA
23. ALVARO OBREGON	10. ALVARO OBREGON	3605	URBANA	1482	1480	2	B1, C1	CALLE PATAGONES, MANZANA 10 LOTE 28, COLONIA SEGUNDO REACOMODO DE TLACUITLAPA, CÓDIGO POSTAL 01650, ÁLVARO OBREGÓN, CIUDAD DE MÉXICO	1) CIUDAD DE MEXICO 0025	ESTACIONAMIENTO DEL INMUEBLE	ENTRE CALLE QUECHUAS Y CALLE PATAGONES	PARTICULAR
23. ALVARO OBREGON	10. ALVARO OBREGON	3605	URBANA	740	740	1	C2	CALLE PATAGONES, MANZANA 10 LOTE 26 OFICIAL 36, COLONIA SEGUNDO REACOMODO DE TLACUITLAPA, CÓDIGO POSTAL 01650, ÁLVARO OBREGÓN, CIUDAD DE MÉXICO	1) CIUDAD DE MEXICO 0025	INMUEBLE CON FACHADA AMARILLA Y ZAGUÁN NEGRO	ENTRE CALLE QUECHUAS Y CALLE CALCHAQUIES	PARTICULAR
20. CUAJIMALPA DE MORELOS	4. CUAJIMALPA DE MORELOS	5536	NO URBANA	1532	1529	3	B1, C1, C2	AVENIDA MONTE DE LAS CRUCES, NÚMERO 580, COLONIA LAS MAROMAS, CÓDIGO POSTAL 05710, CUAJIMALPA DE MORELOS, CIUDAD DE MÉXICO	1) CIUDAD DE MEXICO 0035	OFICINA DE COMUNEROS DE SAN LORENZO ACOPIILCO	ENTRE AVENIDA MONTE DE LAS CRUCES Y CERRADA ÁNGEL DE LA FUENTE	OFICINA PÚBLICA
20. CUAJIMALPA DE MORELOS	10. ALVARO OBREGON	5580	URBANA	1942	1942	3	B1, C1, C2	CALLE DEL SOL, NÚMERO 12 INTERIOR 4, COLONIA PUEBLO SAN BARTOLO AMEYALCO, CÓDIGO POSTAL 01800, ÁLVARO OBREGÓN, CIUDAD DE MÉXICO	1) CIUDAD DE MEXICO 0002	INMUEBLE CON FACHADA ROJA Y ZAGUÁN ROJO	ENTRE CALLE SAN DIEGO Y SEGUNDA CERRADA DEL SOL	PARTICULAR








Distrito Local	Municipio	Sección	Tipo Sección	Padrón Electoral	Listado Nominal	Total casillas	Casillas a Instalar	Domicilio	Localidad y Manzana	Ubicación	Referencia	Tipo Domicilio
20. CUAJIMALPA DE MORELOS	10. ALVARO OBREGON	5581	URBANA	675	674	1	B1	PRIMERA CERRADA DE HIDALGO, NÚMERO 37, COLONIA PUEBLO SAN BARTOLO AMEYALCO, CÓDIGO POSTAL 01800, ÁLVARO OBREGÓN, CIUDAD DE MÉXICO	1) CIUDAD DE MEXICO 0001	INMUEBLE CON FACHADA DE REJA CAFÉ.	CALLE DEL PUENTE Y PRIMERA CERRADA DE HIDALGO	PARTICULAR
20. CUAJIMALPA DE MORELOS	10. ALVARO OBREGON	5581	URBANA	674	674	1	C1	PRIMERA CERRADA DE HIDALGO, NÚMERO 33, COLONIA PUEBLO SAN BARTOLO AMEYALCO, CÓDIGO POSTAL 01800, ÁLVARO OBREGÓN	1) CIUDAD DE MEXICO 0009	INMUEBLE CON FACHADA DE REJA COLOR CAFÉ	ENTRE PRIMERA CERRADA DE HIDALGO Y ARROYO HIDALGO	PARTICULAR
23. ALVARO OBREGON	10. ALVARO OBREGON	5605	URBANA	2706	2703	4	B1, C1, C2, C3	AVENIDA CENTENARIO, NÚMERO 1100, COLONIA COLINAS DE TARANGO, CÓDIGO POSTAL 01620, ÁLVARO OBREGÓN, CIUDAD DE MÉXICO	1) CIUDAD DE MEXICO 0014	LIENZO CHARRO LA TAPATIA	ENTRE CALLE COLINA DE CAHUAS Y CALLE LAS VEGAS	PARTICULAR
23. ALVARO OBREGON	10. ALVARO OBREGON	5606	URBANA	2765	2761	4	B1, C1, C2, C3	CALLE PROLONGACIÓN 5 DE MAYO, NÚMERO 615, COLONIA MINAS LOS COYOTES, CÓDIGO POSTAL 01620, ÁLVARO OBREGÓN, CIUDAD DE MÉXICO	1) CIUDAD DE MEXICO 0048	ESCUELA PÚBLICA COLEGIO NACIONAL DE EDUCACIÓN PROFESIONAL TÉCNICA ÁLVARO OBREGÓN I 1	ENTRE PASEO DE LOS OLMO Y UNIDAD HABITACIONAL TARANGO 2	ESCUELA
23. ALVARO OBREGON	10. ALVARO OBREGON	5607	URBANA	1382	1379	2	B1, C1	CALLE JOSÉ GALVEZ MOYA, MANZANA 2 LOTE 3, COLONIA LA MARTINICA, CÓDIGO POSTAL 01619, ÁLVARO OBREGÓN, CIUDAD DE MÉXICO	1) CIUDAD DE MEXICO 0008	INMUEBLE CON FACHADA AMARILLA Y ZAGUÁN BLANCO	ENTRE CALLE 1 Y CALLE 2	PARTICULAR
23. ALVARO OBREGON	10. ALVARO OBREGON	5607	URBANA	1381	1378	2	C2, C3	CALLE 2, MANZANA 8 LOTE 9, COLONIA LA MARTINICA, CÓDIGO POSTAL 01619, ÁLVARO OBREGÓN, CIUDAD DE MÉXICO	1) CIUDAD DE MEXICO 0010	INMUEBLE CON FACHADA AMARILLA Y ZAGUÁN CAFÉ	ENTRE CALLE 1 Y CALLE 2	PARTICULAR
Totales		178	U: 176 NU: 2	353224	352768	563	B: 178 C: 383 E: 0 S: 2					E: 61 OP: 14 LP: 22 P: 115